

DC à la carte




Hoevenstraat 9, 2230 Ramsel

[Locatie](#)
[Omgeving](#)
[Kadaster](#)
[Gewestplan](#)
[Water](#)
[Natuur](#)
[Recht van voorkoop](#)
[Beschermd onroerend erfgoed](#)
[Vastgestelde inventarissen](#)
[Wetenschappelijke inventarissen](#)
[Unesco werelderfgoed](#)
[Historische kaarten](#)

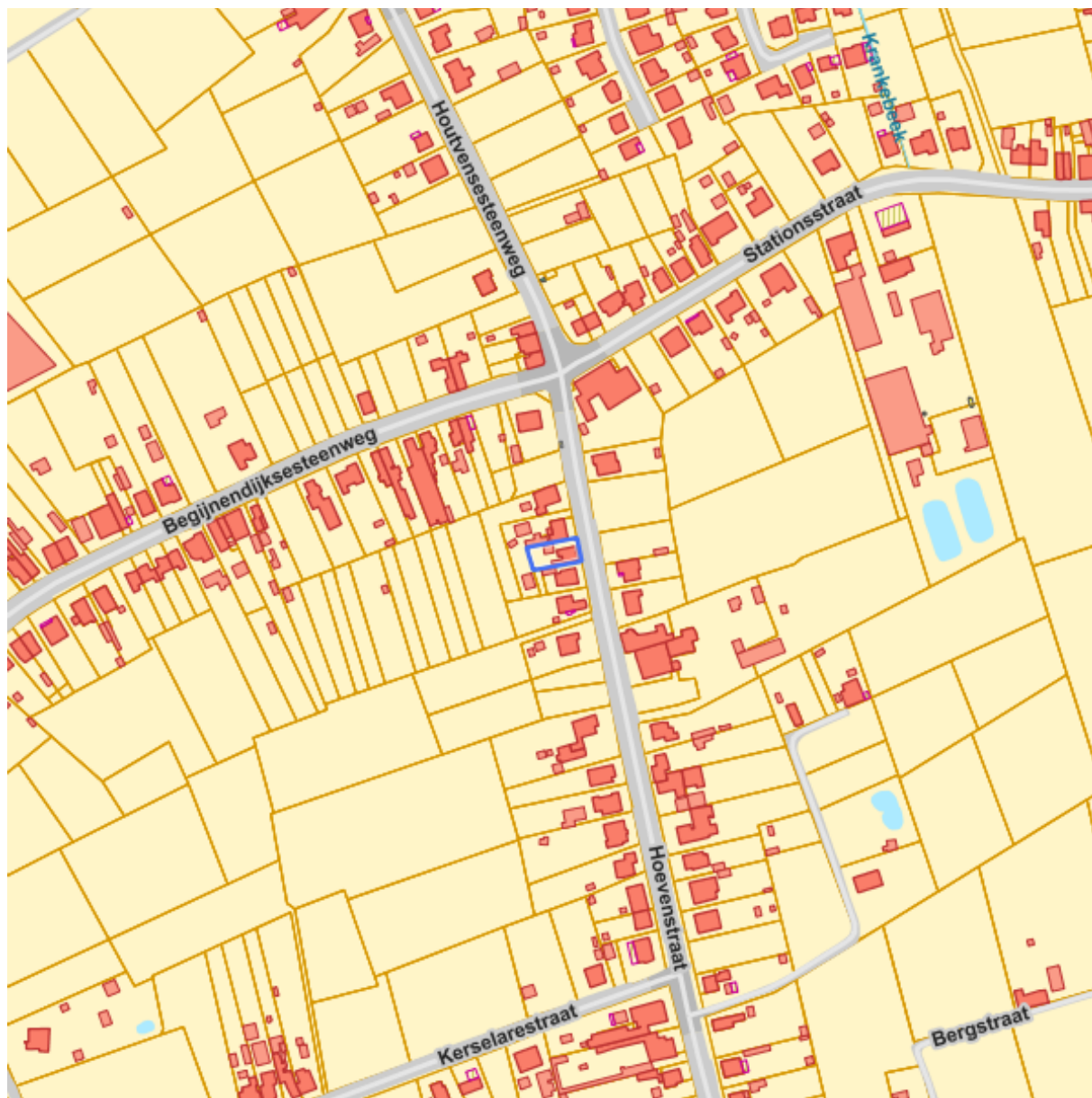
Dossier: 20-00-5263/002

Locatie



Dossier: 20-00-5263/002

Omgeving



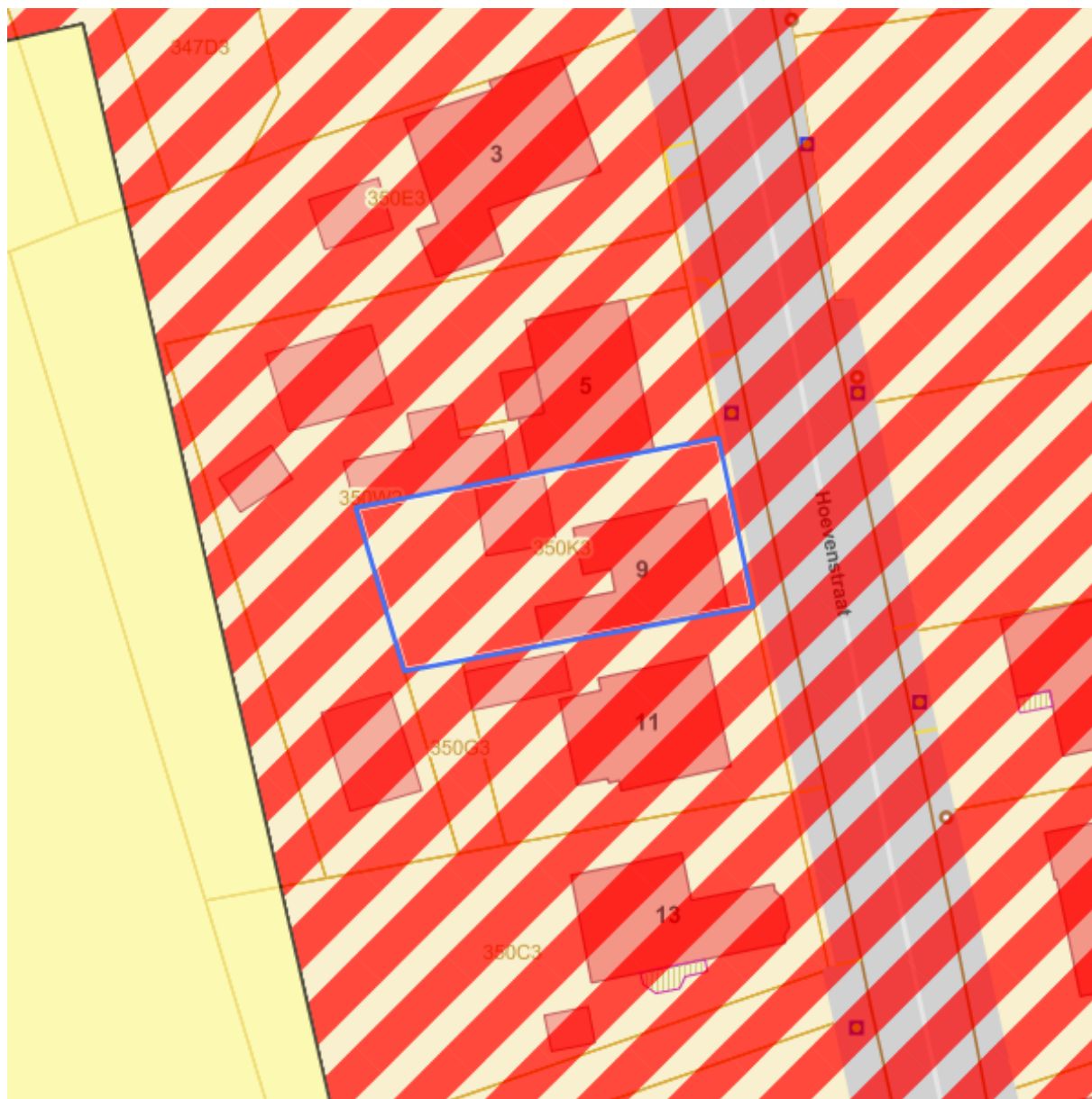
Dossier: 20-00-5263/002

Kadaster



Dossier: 20-00-5263/002

Gewestplan



[Gewestplan legende](#)

Dossier: 20-00-5263/002

Water

Overstromingsgevoelige gebieden (2017)



Risicozones overstroming (2017)



Recent overstromde gebieden (2017)



Natuur

Bos (bosreferentielaag 2000 + digitale boswijzer 2012)



Groenkaart Vlaanderen (2012)



Dossier: 20-00-5263/002

Boskartering 1990



Digitale boswijzer 2009



Hoevenstraat 9, 2230 Ramsel

VEN en IVON



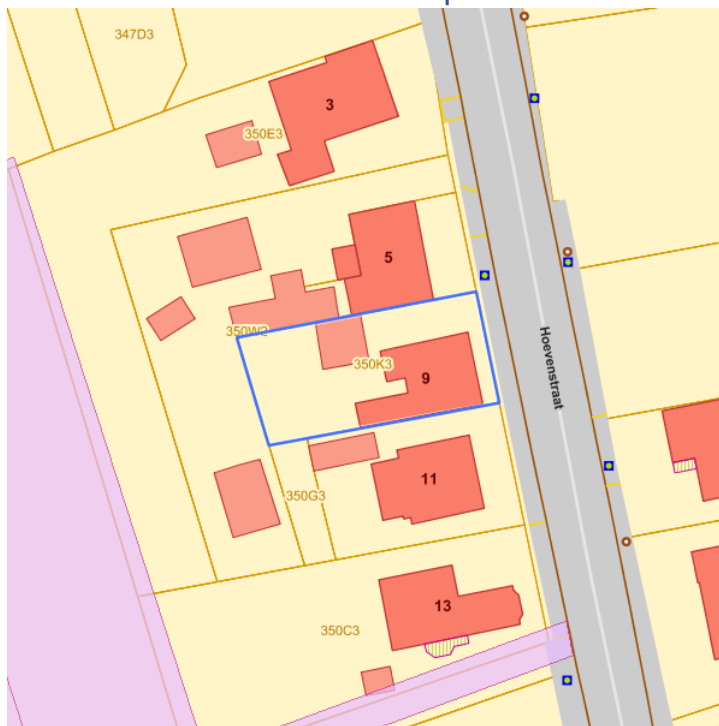
Jachtterreinen



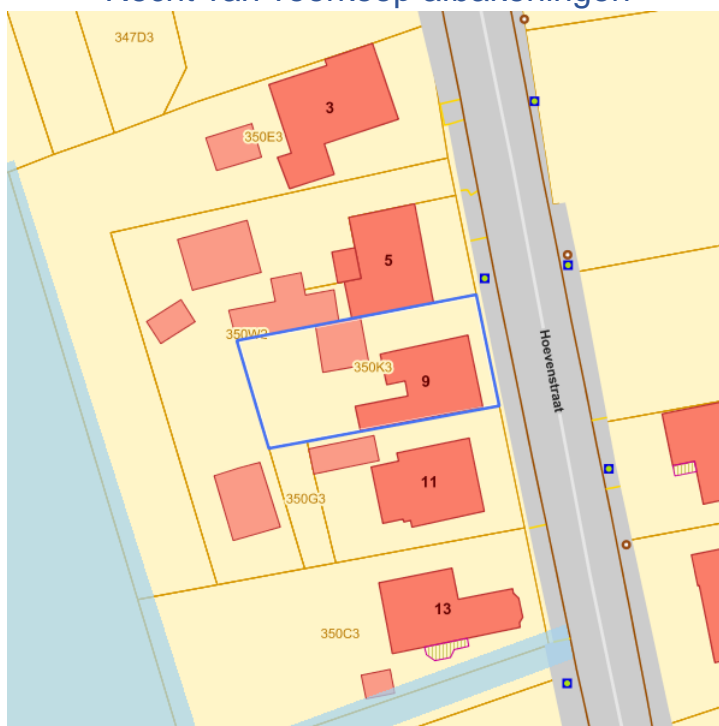
Dossier: 20-00-5263/002

Recht van voorkoop

Vlaams voorkooprecht

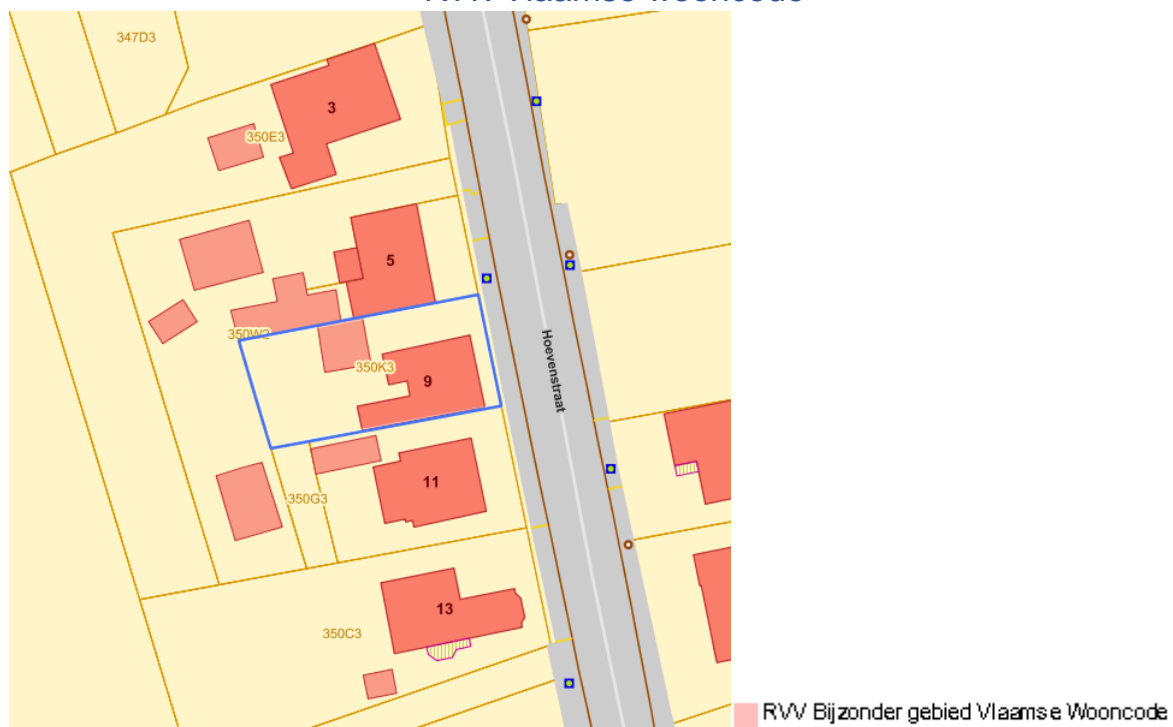


Recht van voorkoop afbakening



Detailkaarten recht van voorkoop

Detailkaarten recht van voorkoop pagina 1

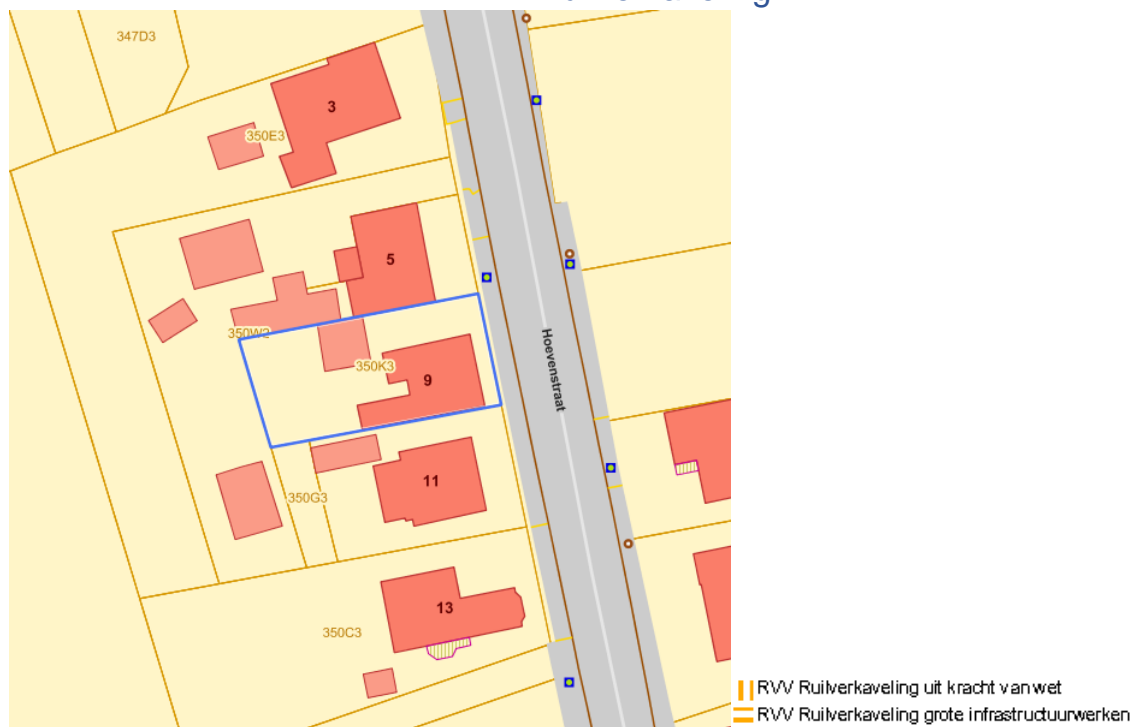
Rvv: Ruimtelijke ordening**Rvv: Vlaamse wooncode**

Dossier: 20-00-5263/002

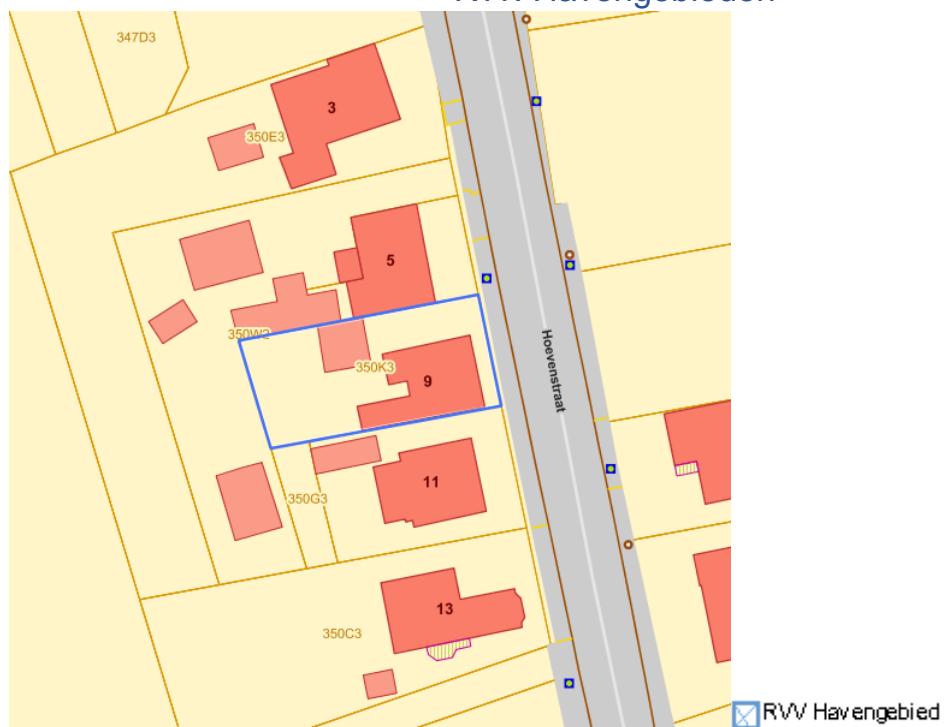
Hoevenstraat 9, 2230 Ramsel

Detailkaarten recht van voorkoop pagina 2

Rvv: Ruilverkaveling



Rvv: Havengebieden

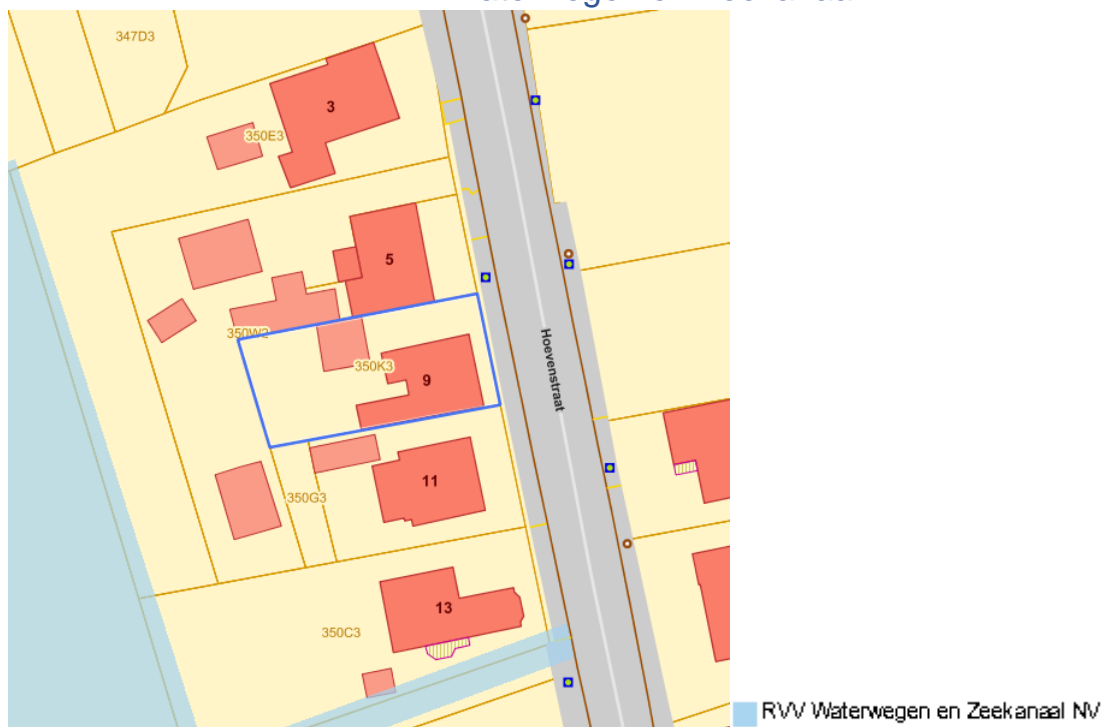


Dossier: 20-00-5263/002

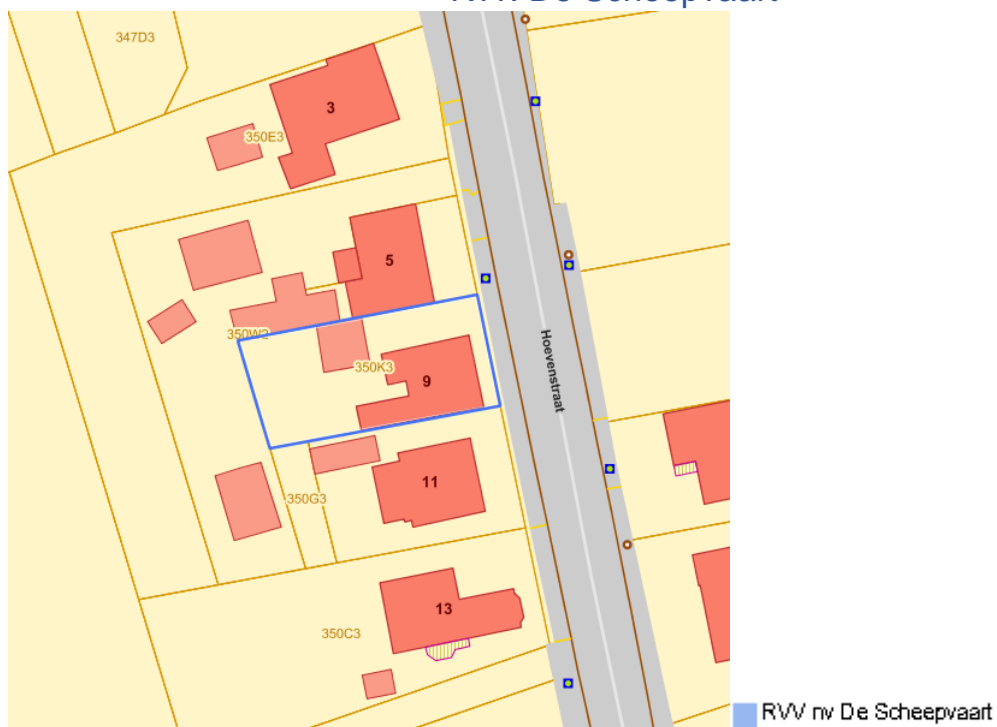
Hoevenstraat 9, 2230 Ramsel

Detailkaarten recht van voorkoop pagina 3

Rvv: Waterwegen en Zeekanaal



Rvv: De Scheepvaart



Dossier: 20-00-5263/002

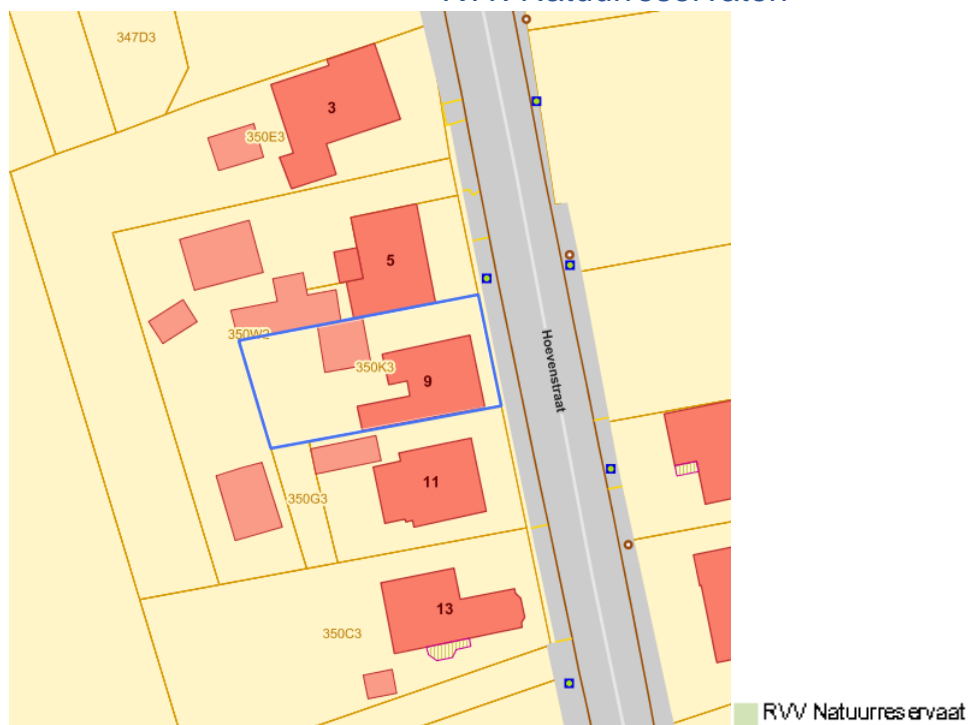
Hoevenstraat 9, 2230 Ramsel

Detailkaarten recht van voorkoop pagina 4

Rvv: Oeverzones en overstromingsgebieden



Rvv: Natuurreservaten

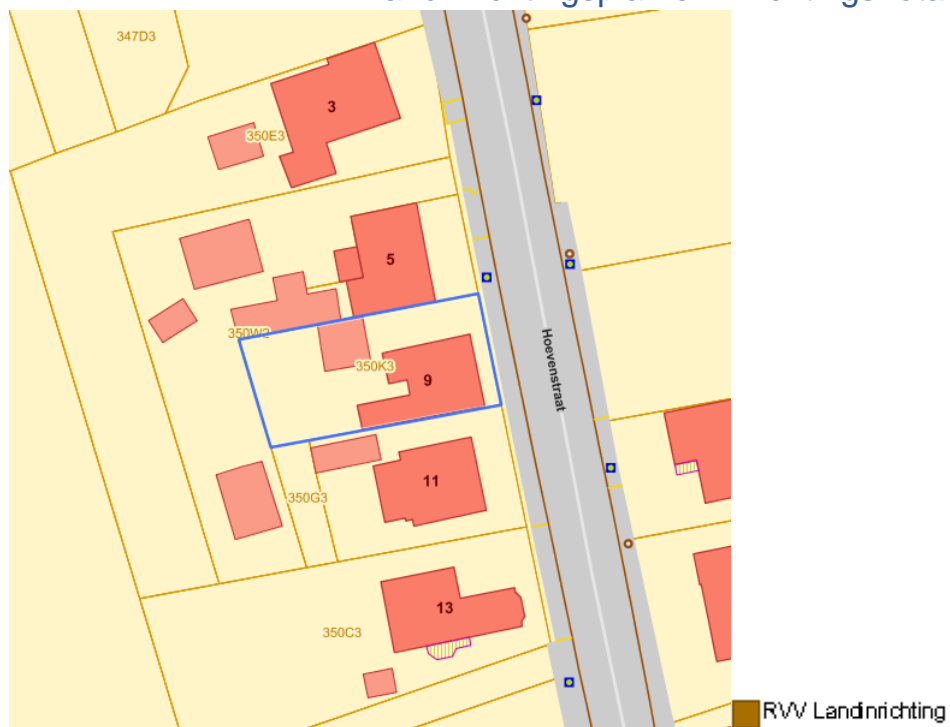


Dossier: 20-00-5263/002

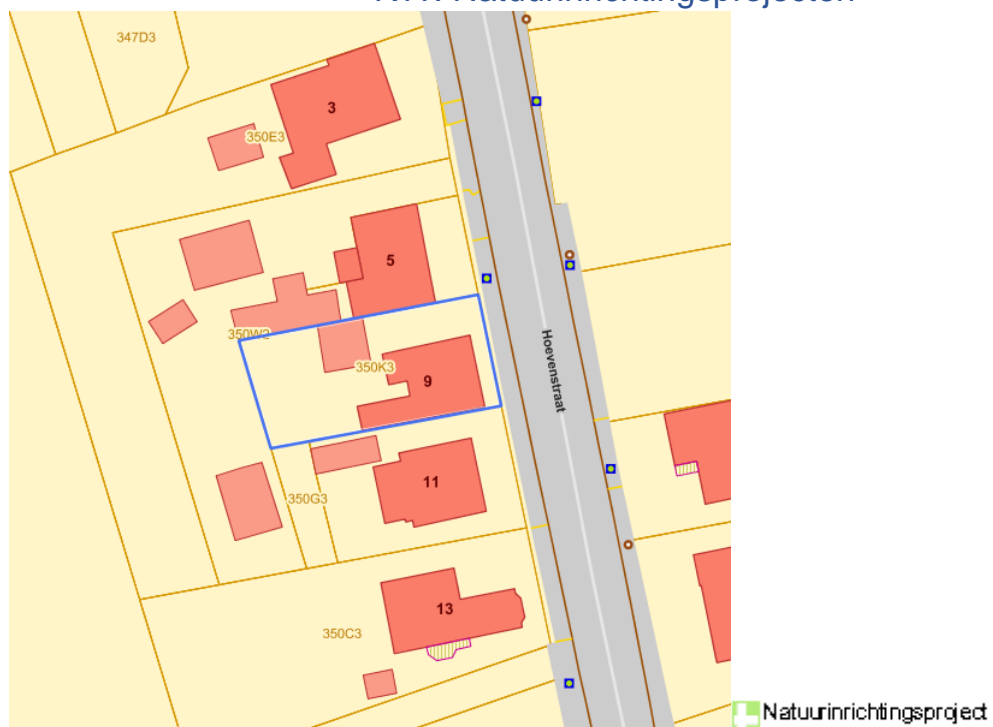
Hoevenstraat 9, 2230 Ramsel

Detailkaarten recht van voorkoop pagina 5

Rvv: Landinrichtingsplan en inrichtingsnota



Rvv: Natuurinrichtingsprojecten



Dossier: 20-00-5263/002

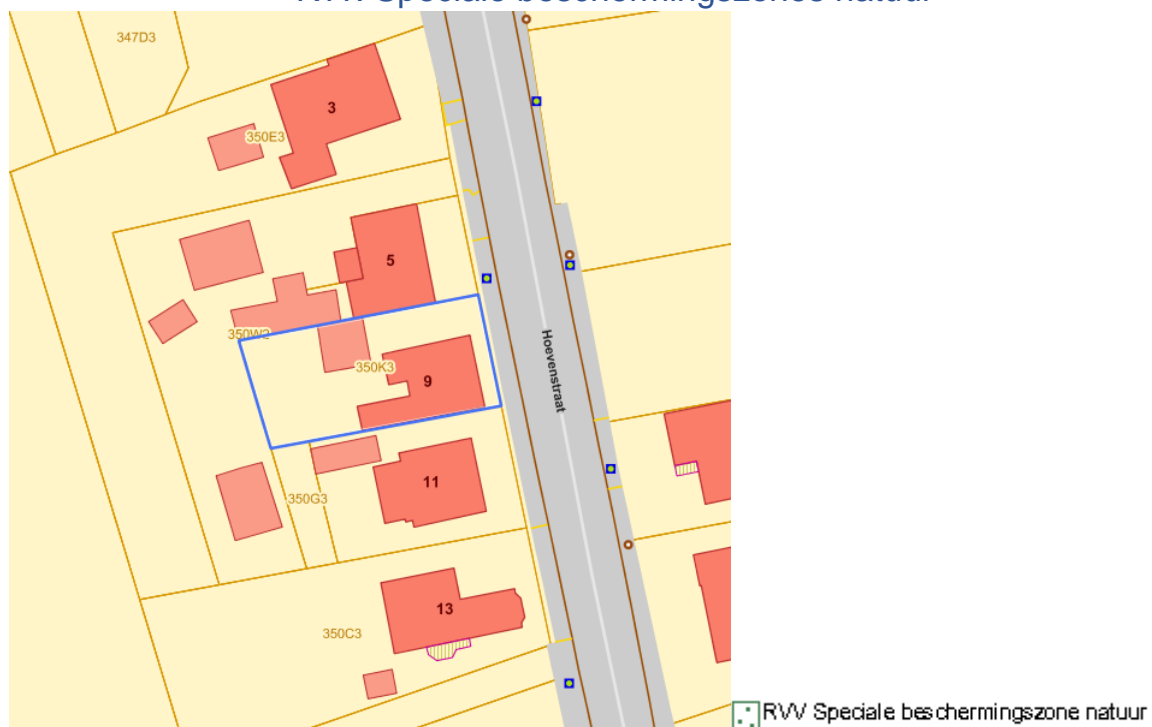
Hoevenstraat 9, 2230 Ramsel

Detailkaarten recht van voorkoop pagina 6

Rvv: Vlaams Ecologisch Network

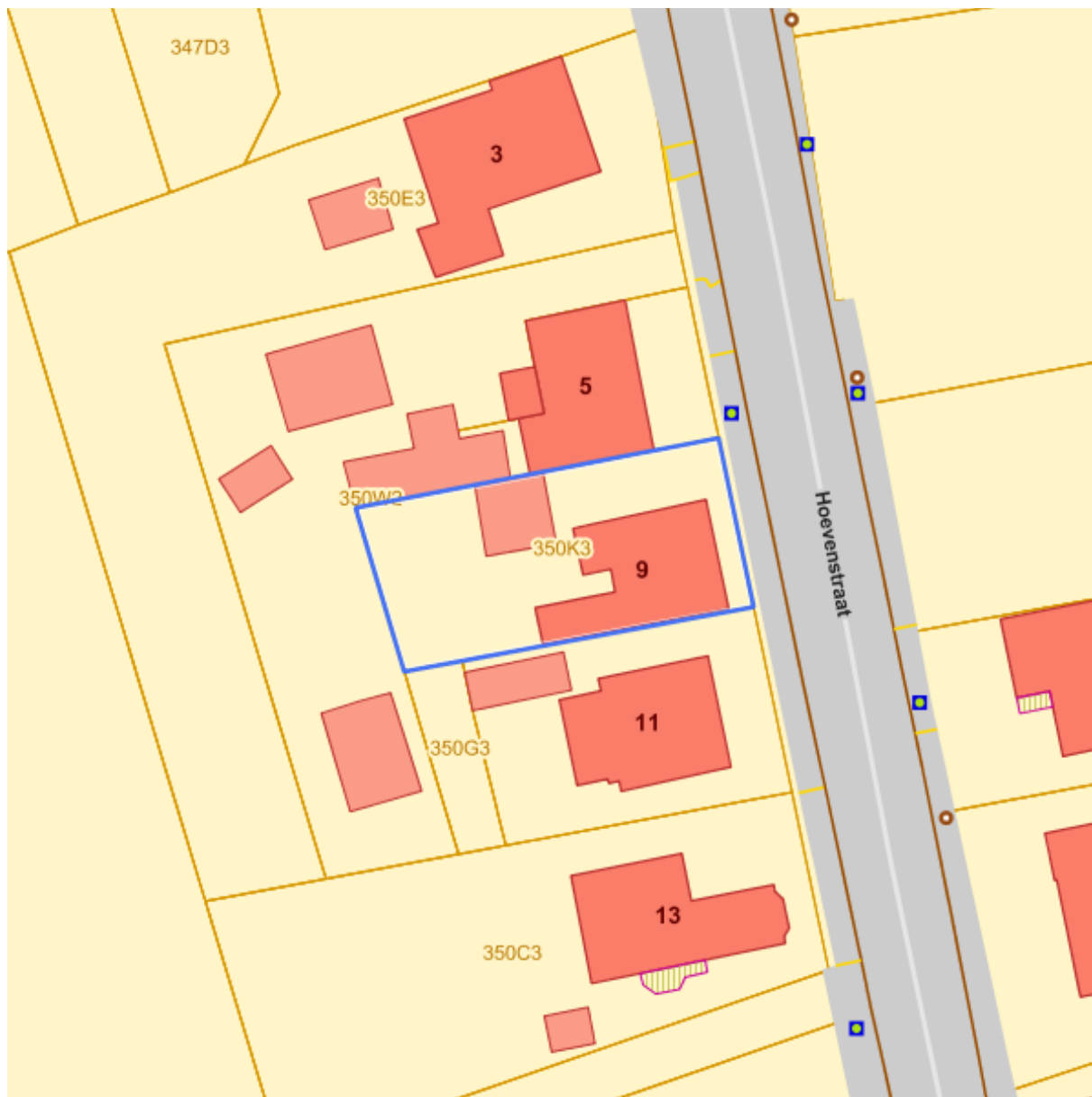


Rvv: Speciale beschermingszones natuur



Dossier: 20-00-5263/002

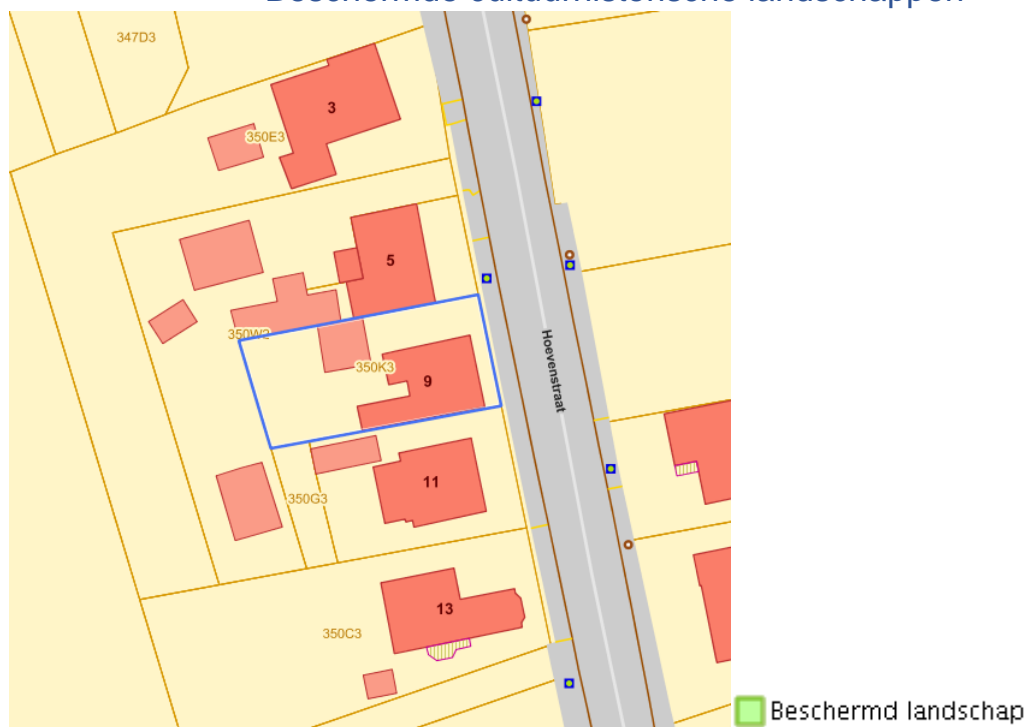
Beschermd onroerend erfgoed



Dossier: 20-00-5263/002

Detailkaarten beschermd onroerend erfgoed

Detailkaarten beschermd onroerend erfgoed pagina 1

Beschermd archeologische sites**Beschermd cultuurhistorische landschappen**

Dossier: 20-00-5263/002

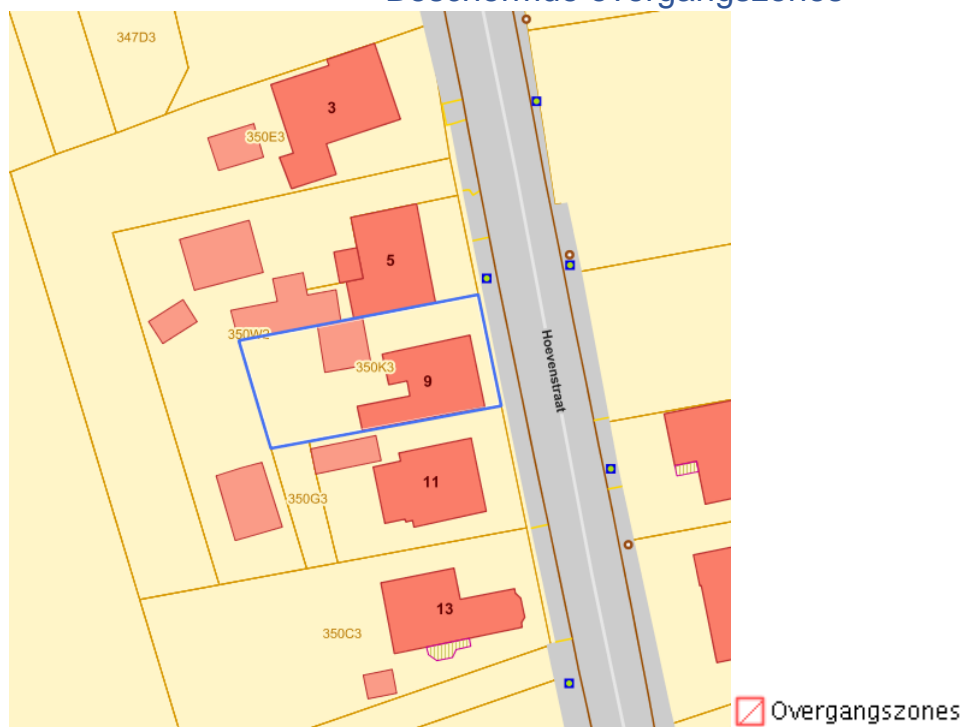
Hoevenstraat 9, 2230 Ramsel

Detailkaarten beschermd onroerend erfgoed pagina 2

Beschermd monumenten



Beschermd overgangszones

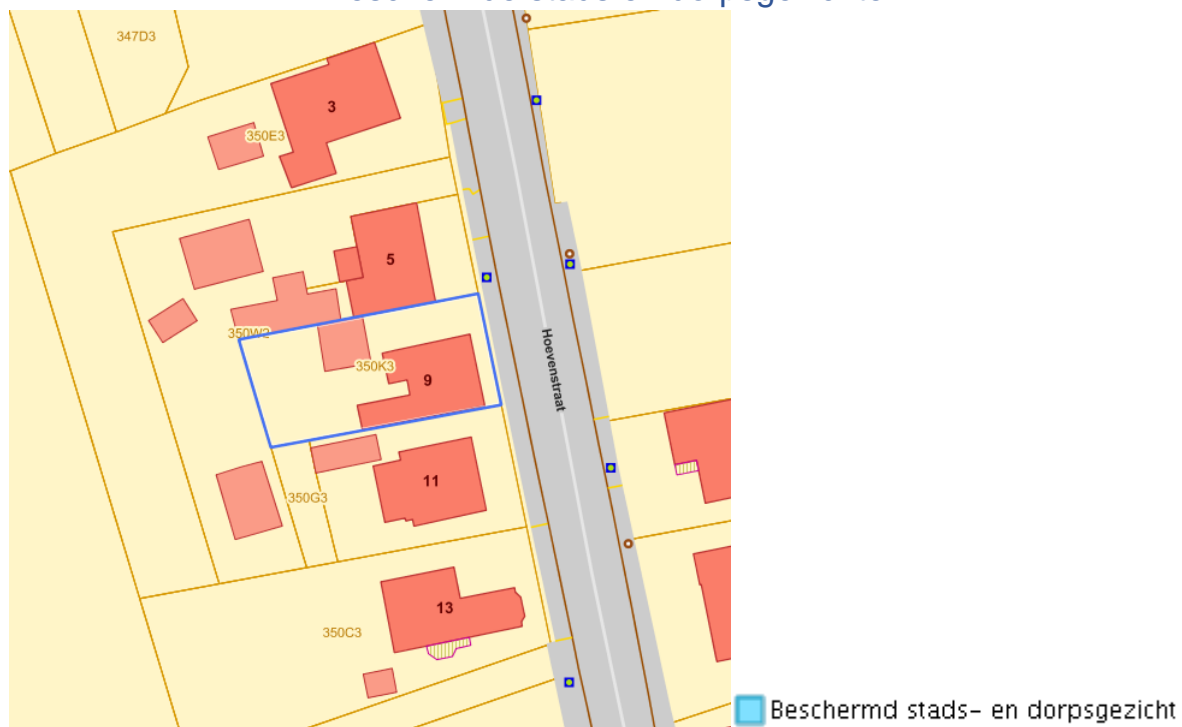


Dossier: 20-00-5263/002

Hoevenstraat 9, 2230 Ramsel

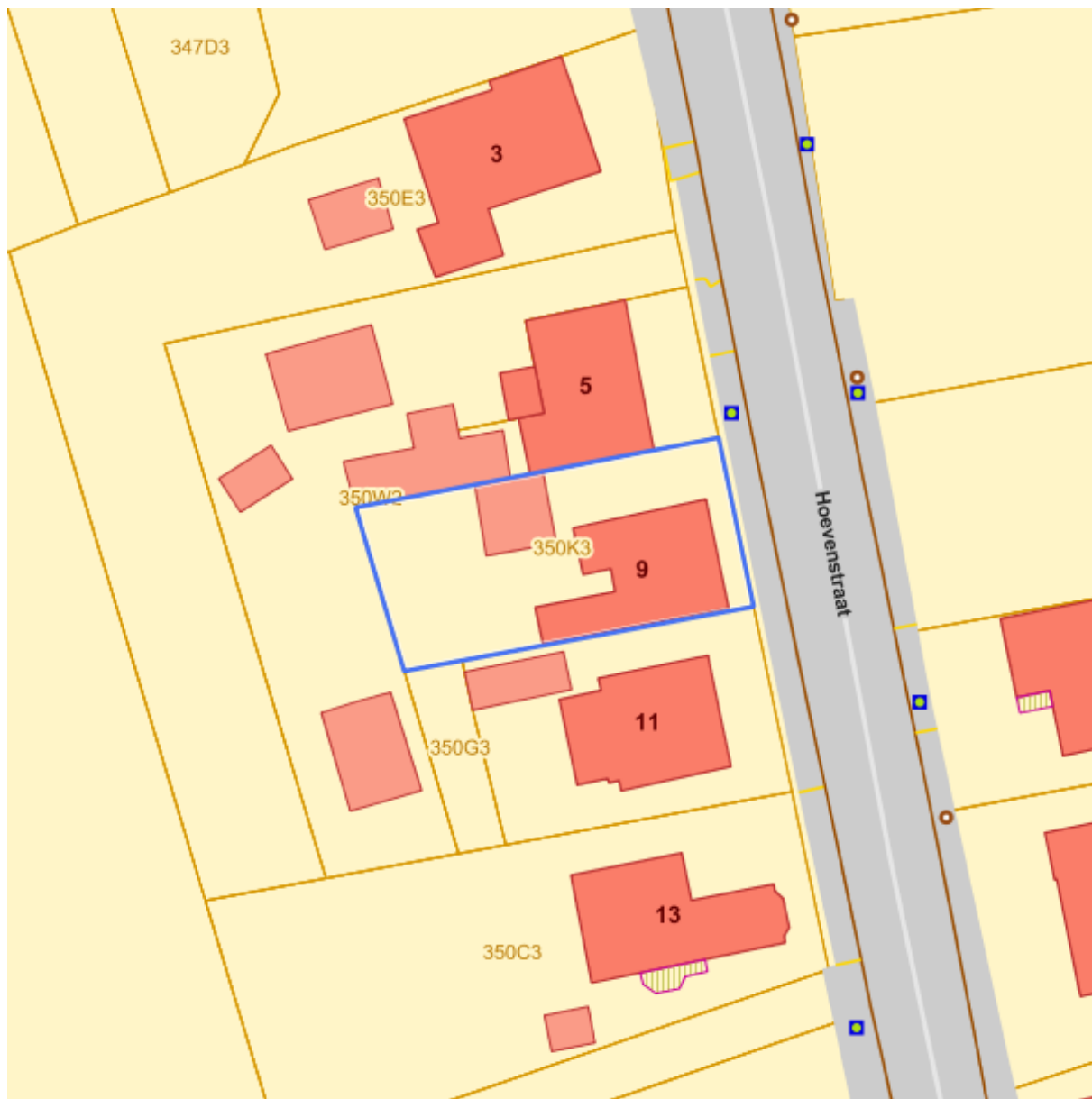
Detailkaarten beschermd onroerend erfgoed pagina 3

Beschermd stads en dorpsgezichten



Dossier: 20-00-5263/002

Vastgestelde inventarissen

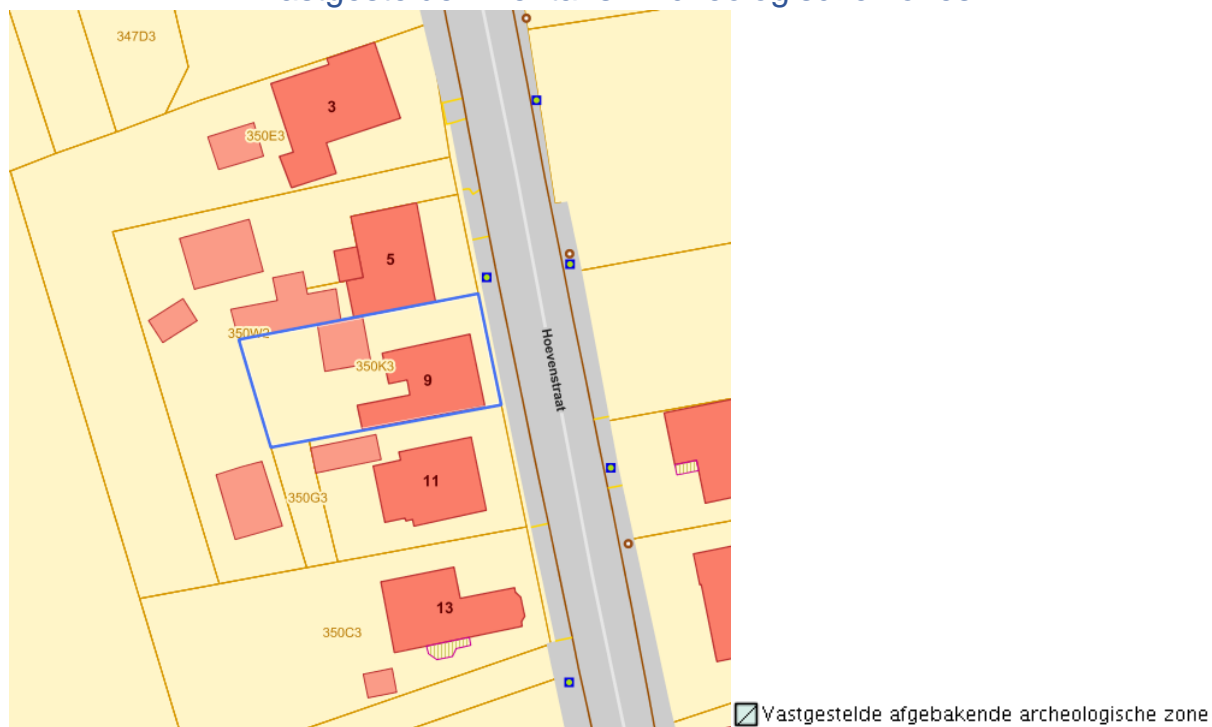


Dossier: 20-00-5263/002

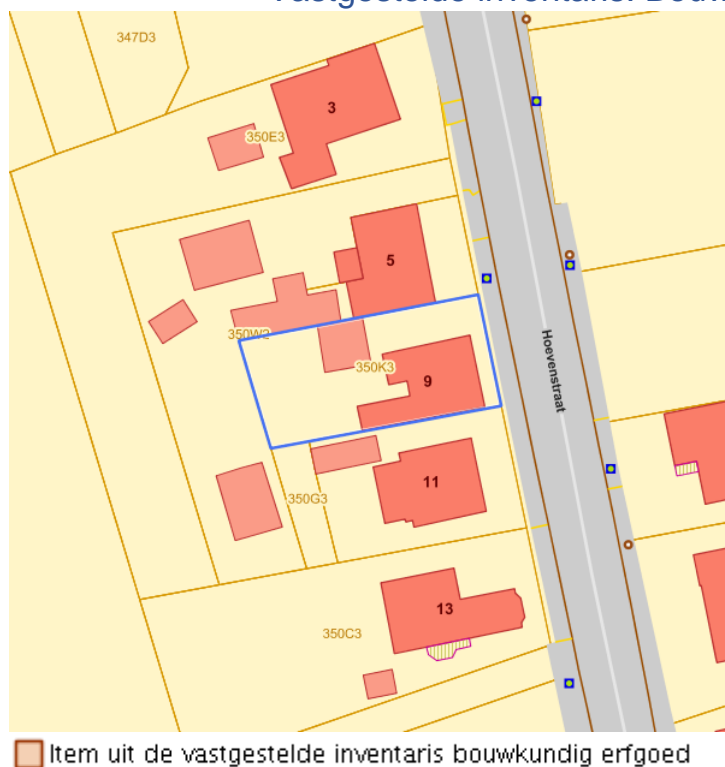
Detailkaarten vastgestelde inventarissen

Detailkaarten vastgestelde inventaris pagina 1

Vastgestelde inventaris: Archeologische zones



Vastgestelde inventaris: Bouwkundig erfgoed

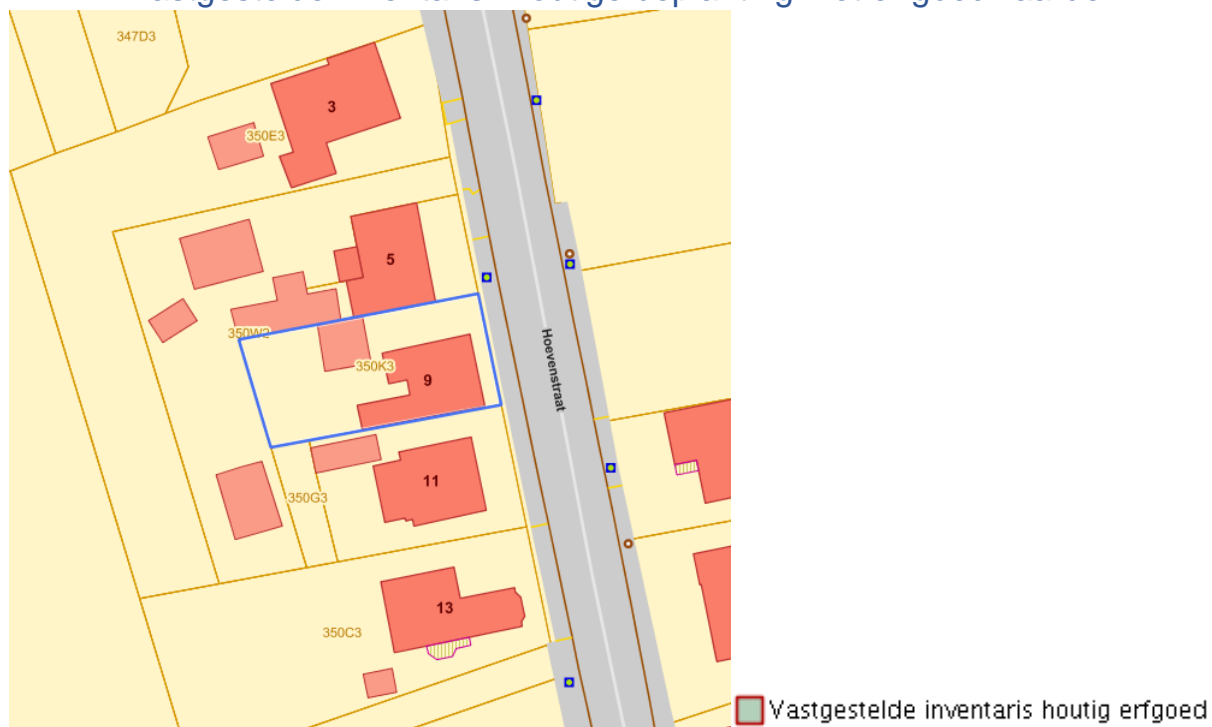


Dossier: 20-00-5263/002

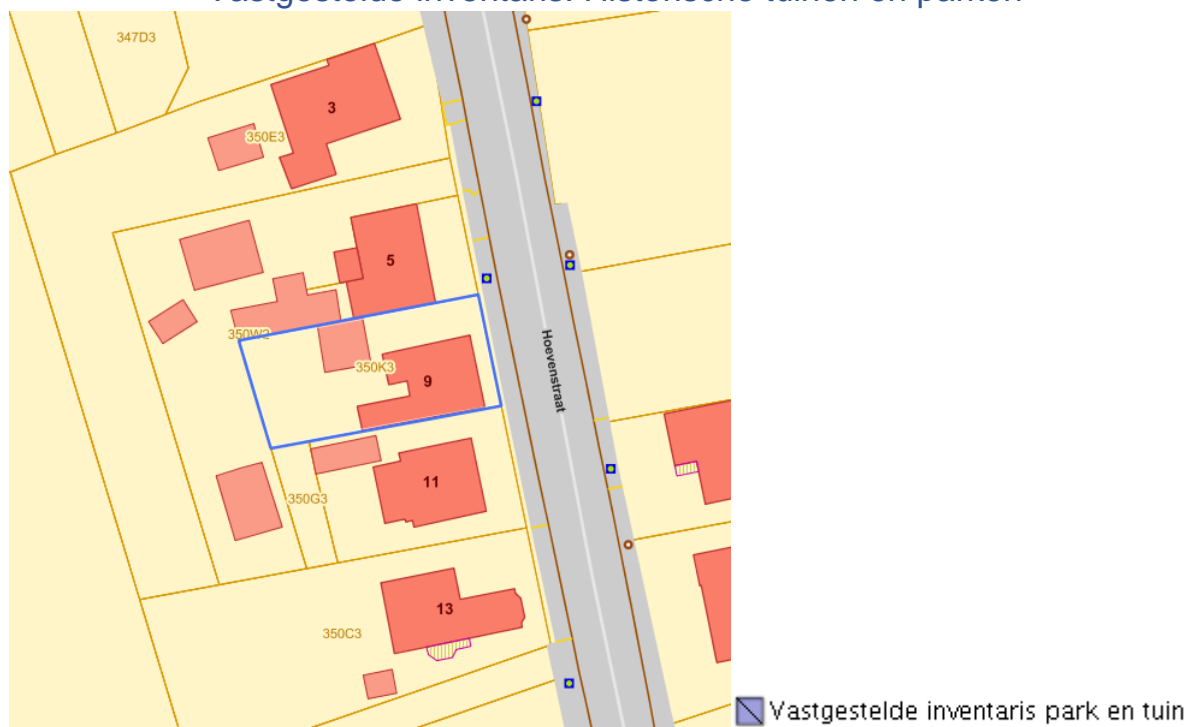
Hoevenstraat 9, 2230 Ramsel

Detailkaarten vastgestelde inventaris pagina 2

Vastgestelde inventaris: Houtige beplanting met erfgoedwaarde



Vastgestelde inventaris: Historische tuinen en parken

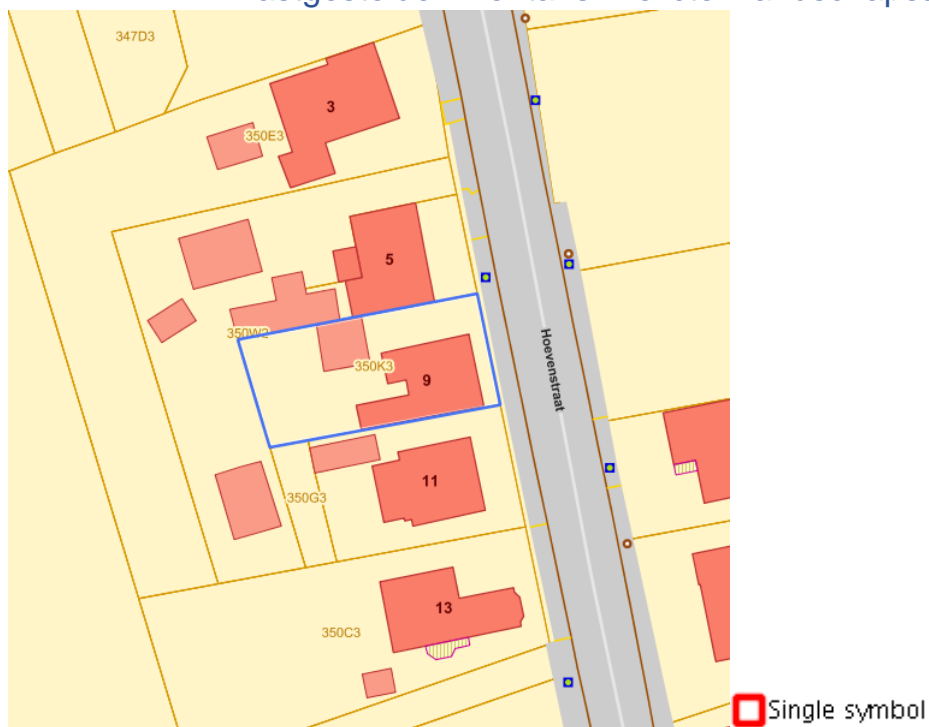


Dossier: 20-00-5263/002

Hoevenstraat 9, 2230 Ramsel

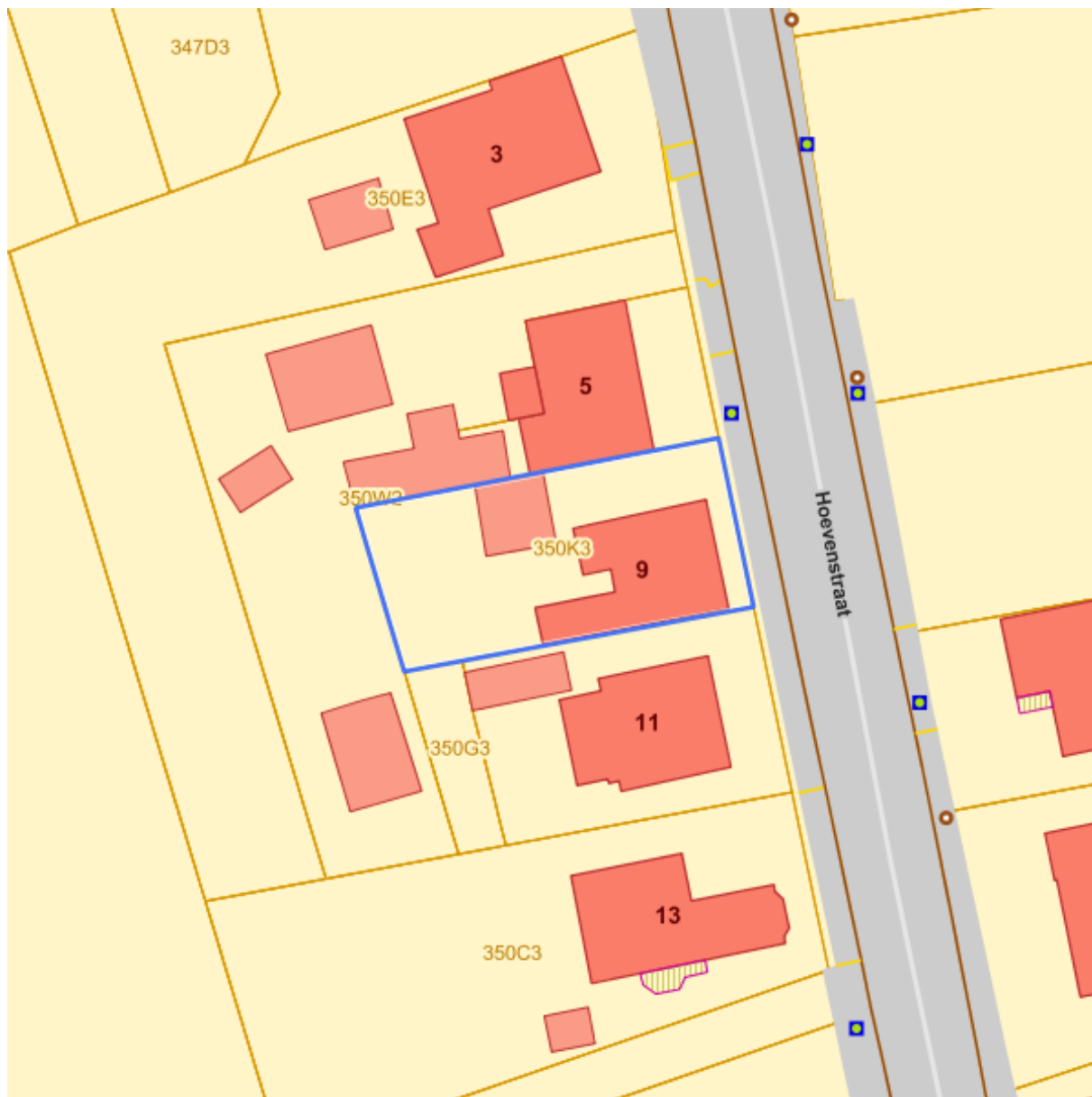
Detailkaarten vastgestelde inventaris pagina 3

Vastgestelde inventaris: Relicten landschapsatlas



Dossier: 20-00-5263/002

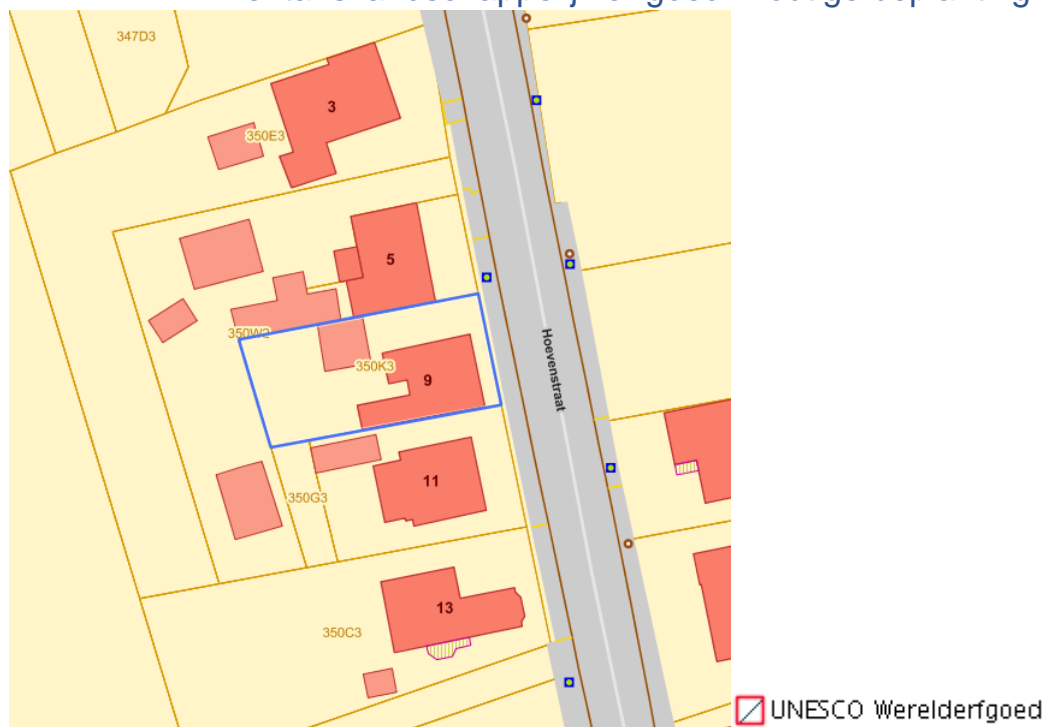
Wetenschappelijke inventarissen



Dossier: 20-00-5263/002

Detailkaarten wetenschappelijke inventarissen

Detailkaarten wetenschappelijke inventarissen pagina 1

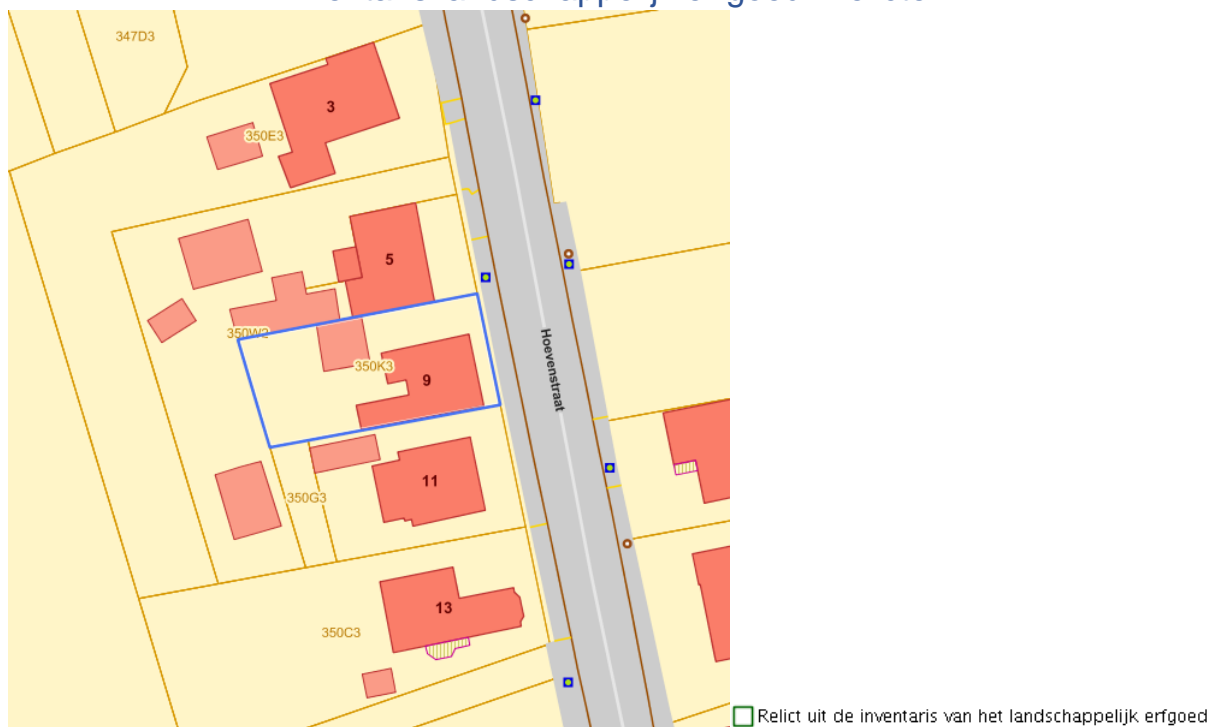
Inventaris landschappelijk erfgoed: Houtige beplanting**Inventaris landschappelijk erfgoed: Parken**

Dossier: 20-00-5263/002

Hoevenstraat 9, 2230 Ramsel

Detailkaarten wetenschappelijke inventarissen pagina 2

Inventaris landschappelijk erfgoed: Relicten



Inventaris bouwkundig erfgoed: Gehelen



Dossier: 20-00-5263/002

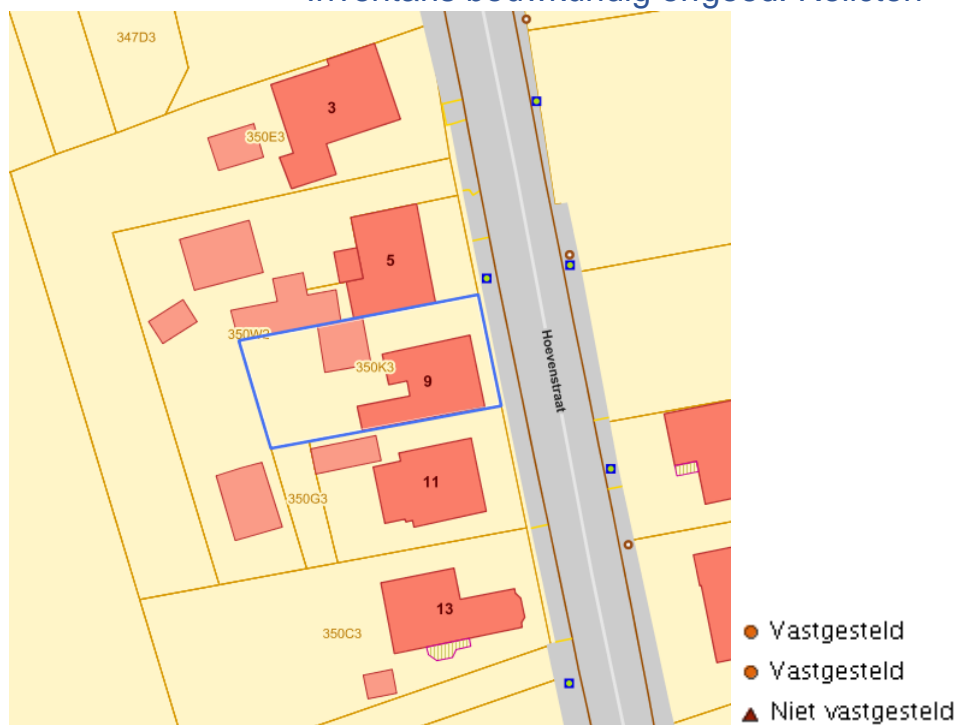
Hoevenstraat 9, 2230 Ramsel

Detailkaarten wetenschappelijke inventarissen pagina 3

Inventaris bouwkundig erfgoed: Orgels



Inventaris bouwkundig erfgoed: Relicten

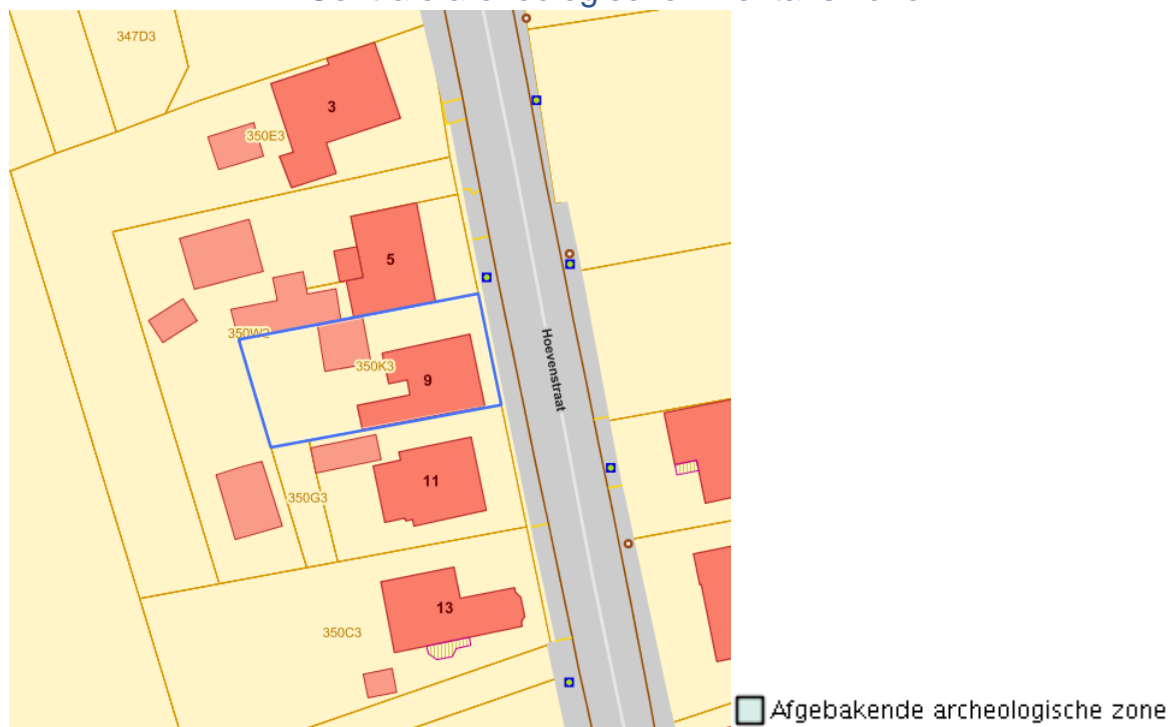


Dossier: 20-00-5263/002

Hoevenstraat 9, 2230 Ramsel

Detailkaarten wetenschappelijke inventarissen pagina 4

Centrale archeologische inventaris zone



Dossier: 20-00-5263/002

Unesco werelderfgoed



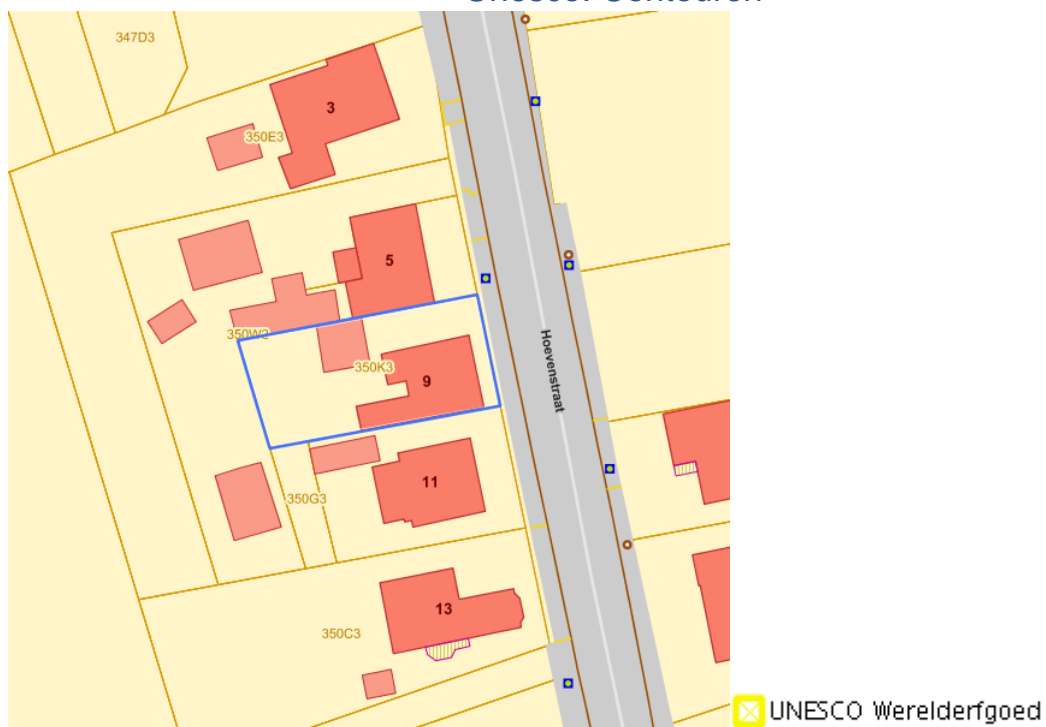
Detailkaarten Unesco werelderfgoed

Detailkaarten Unesco werelderfgoed pagina 1

Unesco: Bufferzones



Unesco: Contouren



Dossier: 20-00-5263/002

Hoevenstraat 9, 2230 Ramsel

Detailkaarten Unesco werelderfgoed pagina 2

Unesco: Kernzones



Dossier: 20-00-5263/002

Historische kaarten

Atlas der Buurtwegen (ca 1840)



Dossier: 20-00-5263/002