

Administratieve gegevens

Administratief Perceel

- Postadres(sen): Boekstraat 31, 2610 Antwerpen
- Gemeente: Antwerpen
- Kadastrale afdeling: ANTWERPEN 44 AFD/WILRIJK 3 AFD/
- Kadastrale sectie: D
- Perceel: 0346/00D002
- Capakey: 11463D0346/00D002
- Oppervlakte perceel: 172.84m²

Erfgoed








Zorg dat je het [juiste archeologische traject \(https://www.onroerenderfgoed.be/archeologie-bij-vergunningsaanvragen-bouwheren\)](https://www.onroerenderfgoed.be/archeologie-bij-vergunningsaanvragen-bouwheren) volgt bij aanvragen voor een omgevingsvergunning.

Geen resultaten

Je zoekopdracht leverde geen resultaten. Het is mogelijk dat je verder moet inzoomen of bijkomende lagen moet activeren.

Legende

- Beschermd Onroerend Erfgoed
 - cultuurhistorische landschappen
 - archeologische sites
 - stads- en dorpsgezichten
 - monumenten
 - overgangszones
- Vastgestelde Inventarissen
 - landschapsatlas
 - historische tuinen en parken
 - houtige beplantingen
 - archeologische zones
 - bouwkundig erfgoed
- Erfgoedlandschappen
- Unesco Werelderfgoed
 - kernzones
 - bufferzones
- Gebieden geen archeologie
 - gga - gewestelijk
 - gga - gemeentelijk

- Plannen
 -  beheersplannen
 -  onroerenderfgoedrichtplannen
- Wetenschappelijke inventarissen
 -  archeologisch erfgoed - gehelen
 -  bouwkundig erfgoed - elementen
 -  bouwkundig erfgoed - gehelen
 -  landschappelijk erfgoed - elementen
 -  landschappelijk erfgoed - gehelen