




60 m

Legende









Mijn plaatsen

 11322C0027/00A002

Mijn kaarten









Bosreferentiaalag 2000

Categorie



-  Loofhout
-  Gemengd loofhout (20 - 50% bijmenging naaldhout)
-  Gemengd naaldhout (20 - 50% bijmenging loofhout)
-  Naaldhout
-  Heide
-  Te herbebossen oppervlakte
-  Niet beboste oppervlakte van het bosdomein
-  Vijvers binnen het bosdomein

Boskartering 1990

Categorie

-  Loofhout
-  Gemengd loofhout (20 - 50% bijmenging naaldhout)
-  Gemengd naaldhout (20 - 50% bijmenging loofhout)
-  Naaldhout
-  Heide
-  Te herbebossen oppervlakte
-  Niet beboste oppervlakte van het bosdomein
-  Vijvers binnen het bosdomein

Digitale boswijzer Vlaanderen 2012

-  Geen bos
-  Bos

Basiskaart - GRB: volledige kaart

http://www.geopunt.be/~media/Geopunt/Over%20Geopunt/documenten/Legende_GRB.pdf