

## Administratieve gegevens

### Administratief Perceel

- Postadres(sen): Moorseelsestraat 212, 8501 Kortrijk, Moorseelsestraat 210, 8501 Kortrijk
- Gemeente: Kortrijk
- Kadastrale afdeling: KORTRIJK 8 AFD/HEULE/
- Kadastrale sectie: C
- Perceel: 0663/00N002
- Capakey: 34016C0663/00N002
- Oppervlakte perceel: 349.13m<sup>2</sup>

## Erfgoed





Zorg dat je het [juiste archeologische traject \(https://www.onroerenderfgoed.be/archeologie-bij-vergunningsaanvragen-bouwheren\)](https://www.onroerenderfgoed.be/archeologie-bij-vergunningsaanvragen-bouwheren) volgt bij aanvragen voor een omgevingsvergunning.

Geen resultaten

Je zoekopdracht leverde geen resultaten. Het is mogelijk dat je verder moet inzoomen of bijkomende lagen moet activeren.

## Legende

- Beschermd Onroerend Erfgoed
  - ■ cultuurhistorische landschappen
  - ■ archeologische sites
  - ■ stads- en dorpsgezichten
  - ■ monumenten
  - ■ overgangszones
- Vastgestelde Inventarissen
  - ■ landschapsatlas
  - ■ historische tuinen en parken
  - ■ houtige beplantingen
  - ■ archeologische zones
  - ■ bouwkundig erfgoed
- Erfgoedlandschappen ■
- Unesco Werelderfgoed
  - ■ kernzones
  - ■ bufferzones
- Gebieden geen archeologie

-  gga - gewestelijk
-  gga - gemeentelijk
- Plannen
  -  beheersplannen
  -  onroerenderfgoedrichtplannen
- Wetenschappelijke inventarissen
  -  archeologisch erfgoed - gehelen
  -  bouwkundig erfgoed - elementen
  -  bouwkundig erfgoed - gehelen
  -  landschappelijk erfgoed - elementen
  -  landschappelijk erfgoed - gehelen