













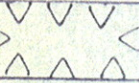

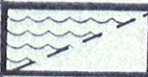























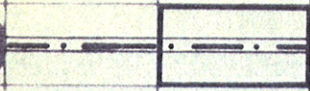

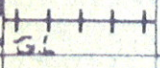




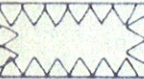









NR	BESTAANDE DE STAND	BESTEMMING	VERKLARING
1			GRENS VAN HET BIJZONDER PLAN
2			DEELGRENS
3			KADASTRAAL PERCEELSGRENS
4	27a		KADASTRAAL RECEELNUMMER
5			ZONEGRENS
6			GEBOUW MET BESTEMMING VAN OPENBAAR NUT IN REDELIJKE OF GOEDE STAAT
7			GEBOUW MET BESTEMMING VAN OPENBAAR NUT IN SLECHTE STAAT
8			GEBOUW MET BESTEMMING VAN OPENBAAR NUT : VERNIELD
9			ZONE MET BESTEMMING VAN OPENBAAR NUT
10			PRIVAAT GEBOUW IN REDELIJKE OF GOEDE STAAT
11			PRIVAAT GEBOUW IN SLECHTE STAAT
12			PRIVAAT GEBOUW VERNIELD
13			KROTWONING
14			LOODS OF AFDAK




15		GRASLAND	
16		AKKERLAND	
17		TUINBOUW	
18		SERRE	
19		BOOMGAARD	
20		LOOFBOS	
21		NAALDBOS	
22		GEMENGD BOS	
23		POPULIERENBOS	
24		PRIVAAT PARK	
25		OPENBAAR GROEN VOOR PASSIEVE DAGRECREATIE	12
26	s	SPORTTERREIN	
27	★	 ACTIEVE DAGRECREATIE	13
28	▲	 VERBLIJFRECREATIEGEBIED - A	14
	▲		

29			VERBLIJFRECREATIEGEBIED - B	15
30	KS		KINDERSPEELPLAATS	
31			DELVINGSZONE	
32			WATERVLAK	16
33			WATERWEG	
34	^{cat.} _{na.} 		WATERLOOP (NR. ATLAS EN CATEGORIE)	
35			BRAAKLAND / VAGE GROND	
36			INDUSTRIETERREIN	
37			TERREIN MET AMBACHTELIJKE OF KLEINE ONDERNEMINGEN	
38			STAPELPLAATS	
39			STORTPLAATS	
40			ZONE VOOR PRIVATE AUTOBERGPLAATSEN	
41	P		PRIVAAT PARKEERTERREIN	
42			KOEREN ERVEN EN TUINEN	10
43			ACHTERUITBOUWZONE	11
44			ACHTERUITBOUWLIJN GOEDGEKEURD BIJ K.B.	

NR	FOESTAND	BESTAANDE	BESTEMMING	VERKLARING	
45				ACHTERUITBOUWLIJN ONTWERP	
46				WEGENIS	2
47				WANDEL- EN DIENSTWEGEN	2
48				BUURTWEG MET NR. ATLAS EN WETTIGE BREEDTE	
49				ROOILIJN	
50				ROOILIJN GOEDGEKEURD BIJ K.B.	
51				ROOILIJNONTWERP	
52				OPENBAAR PARKEERTERRAIN	4
53				SPOORWEGEN	
54				HOOGTELIJN	
55				TALUD	
56				HOUTWAL	
57				HOOGSTAMMIGE BOOM	
58				HELLEND DAK EN AANTAL BOUWLAGEN	
59				PLAT DAK EN AANTAL BOUWLAGEN	

60	●		DETAILHANDEL	
61	◐		HORECA	
62	◻		PRIVATE DIENSTVERLENING	
63	▲		WERKPLAATS	
64	△		BERGPLAATS	
65	▽		AUTOBERGPLAATS	
66	▽		ONDERGRONDSE AUTOBERGPLAATS	
67	▲		WEEKENDVERBIJF	
68	⚡		ELECTRICITEIT	
69	®		BUSHALTE	
70			HOGEDRUKWATERLEIDING	18
71			HOOGSPANNINGSLEIDING BOVENGRONDS / ONDERGRONDS	
72			GASLEIDING	
73			OLIELEIDING	
74			RIOLERING	

75	R		MONUMENT (BESCHERMD OF TER BESCHERMING VOORGESTELD)	
76	S/D		STADS- OF DORPSGEZICHT (BESCHERMD OF TER BESCHERMING VOORGESTELD)	
77	N		NATUURPARK	
78	R/B		NATUURRESERVAAT / BOSRESEVAAT	
79			WATERWINNINGSGEBIED	
80			ERFDIENSTBAARHEIDSZONE	
81			VERKAVELINGSVERGUNNING + REF. STED.	
82			BOUWVERGUNNING + REF. STED.	
83		— · — · — ·	VERPLICHTE BOUWLIJN	
84		— ··· — ···	TWEEDE BOUWLIJN	
85		— ····· — ·····	DERDE BOUWLIJN	
86		— · — · — ·	ROOILIJN MET VERPLICHTE BOUWLIJN	
87			ZONE VOOR OPEN BEBOUWING	8
88			ZONE VOOR HALF- OPEN BEBOUWING	7

NR	BESTAANDE TOESTAND	BESTEMMING	VERKLARING	
89			ZONE VOOR GESLOTEN BEBOUWING	6
90			ZONE VOOR BIJGEBOUWEN	
91			ZONE VOOR ACHTERGEBOUWEN	9
92			ZONE VOOR WINKEL- WONINGBOUW	
93	B		BOERDERIJ	
94			BUFFERZONE	17
95			ZONE VOOR BOS EN PARK	
96			ZONE PARKLANDSCHAP	
97			ZONE AGRARISCH LANDSCHAP TYPE 1	
98			ZONE AGRARISCH LANDSCHAP TYPE 2	
99			ZONE VOOR SOCIALE WONINGBOUW	
100			ZONE VOOR WOONPARK	