




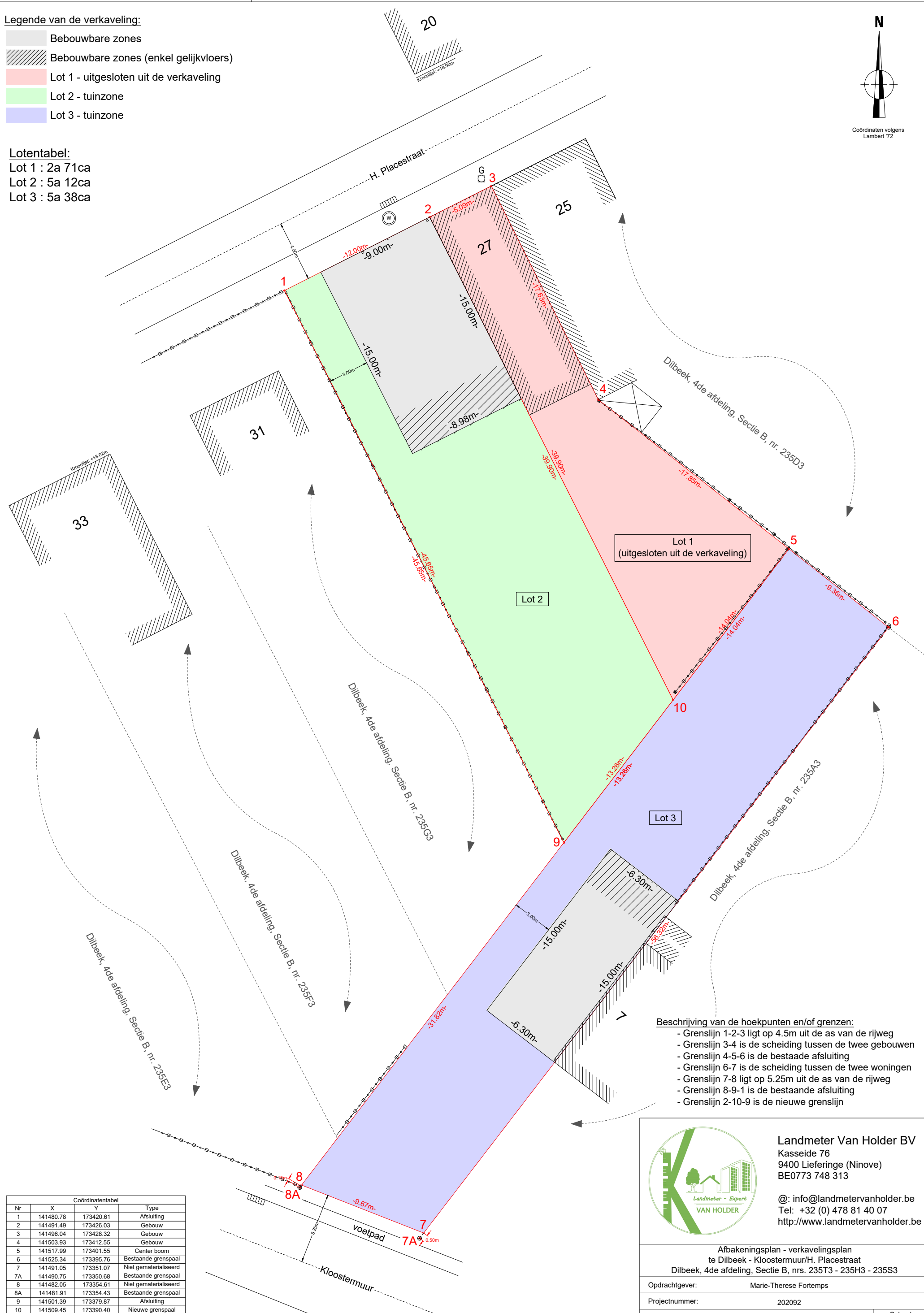


Legende van de verkaveling:

-  Bebouwbare zones
-  Bebouwbare zones (enkel gelijkvloers)
-  Lot 1 - uitgesloten uit de verkaveling
-  Lot 2 - tuinzone
-  Lot 3 - tuinzone

Lotentabel:
 Lot 1 : 2a 71ca
 Lot 2 : 5a 12ca
 Lot 3 : 5a 38ca



- Beschrijving van de hoekpunten en/of grenzen:
- Grenslijn 1-2-3 ligt op 4.5m uit de as van de rijweg
 - Grenslijn 3-4 is de scheiding tussen de twee gebouwen
 - Grenslijn 4-5-6 is de bestaande afsluiting
 - Grenslijn 6-7 is de scheiding tussen de twee woningen
 - Grenslijn 7-8 ligt op 5.25m uit de as van de rijweg
 - Grenslijn 8-9-1 is de bestaande afsluiting
 - Grenslijn 2-10-9 is de nieuwe grenslijn

Nr	X	Y	Type
1	141480.78	173420.61	Afsluiting
2	141491.49	173426.03	Gebouw
3	141496.04	173428.32	Gebouw
4	141503.93	173412.55	Gebouw
5	141517.99	173401.55	Center boom
6	141525.34	173395.76	Bestaande grenspaal
7	141491.05	173351.07	Niet gematerialiseerd
7A	141490.75	173350.68	Bestaande grenspaal
8	141482.05	173354.61	Niet gematerialiseerd
8A	141481.91	173354.43	Bestaande grenspaal
9	141501.39	173379.87	Afsluiting
10	141509.45	173390.40	Nieuwe grenspaal

Opmerking:
 Dit plan werd opgemaakt onder voorbehoud van enige minnelijke of gerechtelijke afpalingen met de aangelanden.



Landmeter Van Holder BV
 Kasseide 76
 9400 Liefaringe (Ninove)
 BE0773 748 313

@: info@landmetervanholder.be
 Tel: +32 (0) 478 81 40 07
 http://www.landmetervanholder.be

Afbakeningsplan - verkavelingsplan te Dilbeek - Kloostermuur/H. Placestraat Dilbeek, 4de afdeling, Sectie B, nrs. 235T3 - 235H3 - 235S3		
Oprachtgever:	Marie-Therese Fortemps	
Projectnummer:	202092	
Datum van opmeting:	12/01/2017	Schaal: 1/250
Opgemeten door:	Jan Buckinx	Plannummer:
Verwerkt door:	Koen Van Holder (LAN14 1607)	1/1