

Gegevens opvraging

Ordernummer:	O2024-0804602	Datum opzoeking:	13/09/2024
Referentienummer:	Heirbaan 3-1	Zoekdata:	24094E0080/00F002
Perceel:	24094E0080/00F002		

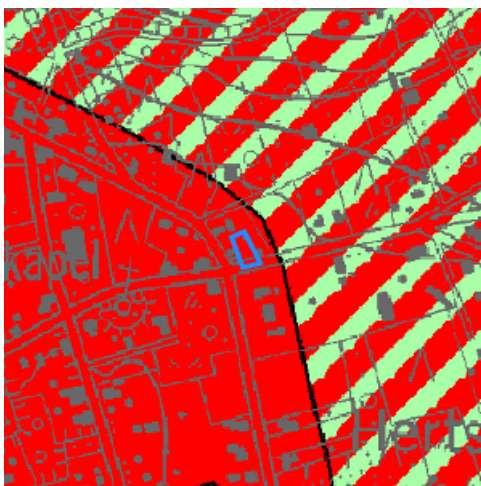
Informatieaanvraag Gewestinfo

**Resultaat opvraging perceel gelegen in Rotselaar afdeling ROTSELAAR 1
AFD/ROTSELAAR/, sectie E met perceelnummer 0080/00F002
[24094E0080/00F002]**




Gewestplan

Hoofdbestemming (*):	woongebieden
Datum goedkeuring gewestplan:	7/04/1977
Gewestplan:	origineel gewestplan Leuven
Categorie:	Wonen

Indicatieve kaartweergave



Legende

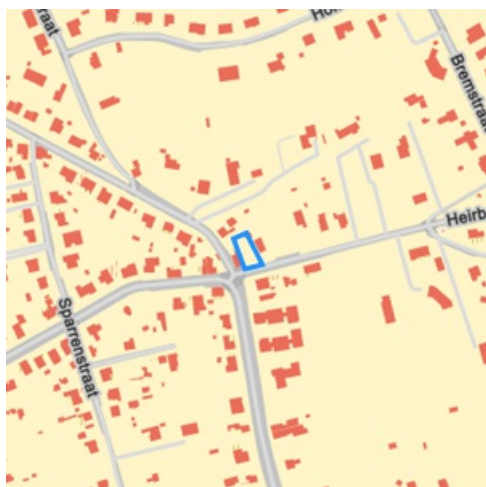
- | | |
|--|---|
|  0100 - Woongebieden |  0700 - Groengebieden |
|  0105 - Woonuitbreidingsgebieden |  0701 - Natuurgebieden |
|  0200 - Gebieden voor
gemeenschapsvoorziening en openbaar
nut |  0702 - Natuurgebieden met
wetenschappelijke waarde of
natuureservaten |
|  0400 - Recreatiegebieden |  0800 - Bosgebieden |
|  0401 - Gebieden voor dagrecreatie |  0900 - Agrarische gebieden |
|  0402 - Gebieden voor
verblijfsrecreatie |  0901 - Landschappelijke
waardevolle agrarische gebieden |
|  0410 - Gebieden voor toeristische
recreatieparken (TRP) |  1000 - Industriegebieden |
|  0500 - Parkgebieden |  1100 - Ambachtelijke bedrijven en
KMO's |
|  0600 - Bufferzones |  1700 - Landelijke gebieden |

Uitgebreide legende <https://www.realsmart.be/gewestplan.pdf>

Gewestelijk ruimtelijk uitvoeringsplan

Er is geen informatie beschikbaar op het gekozen perceelnummer.

Indicatieve kaartweergave



Legende

-  Contouren van grondvlakken
-  Contouren van overdrukken (indien geen grondvlak van GewRUP aanwezig, is bestemming op gewestplan ook nog van kracht)
-  Contouren van lijnen

Welke informatie kan u terugvinden in dit uittreksel?

Gewestplan

Het gewestplan is een verouderd planningsinstrument dat enkel nog van kracht is op die plekken waar het niet vervangen is door een nieuwer plan. Na 2000 zijn de bestemmingen van het gewestplan op vele plekken gewijzigd door de opmaak van de 'ruimtelijke uitvoeringsplannen' (RUP'S).

Belangrijke Noot

Wilt u weten welke bestemming geldt op een bepaald perceel, dan vraagt u dit best na bij de gemeente. Zij hebben een overzicht van alle geldende plannen (ruimtelijke uitvoeringsplannen van gewest, provincie of gemeente, maar ook bijzonder plannen van aanleg) die het gewestplan intussen mogelijks hebben vervangen.

Gewestelijk Ruimtelijk Uitvoeringsplan

Een ruimtelijk uitvoeringsplan heeft uitvoering aan een ruimtelijk structuurplan. Het heeft een verordende waarde voor alle overheidsbeslissing. Het Vlaams gewest maakt gewestelijke ruimtelijke uitvoeringsplannen op. Ook provincies en gemeenten maken ruimtelijke uitvoeringsplannen op. Raadpleeg de gemeente of provincie voor een overzicht van de plannen op hun grondgebied.

Meer info

www.ruimtelijkeordering.be

* Indien het perceel ingetekend is met meerdere bestemmingen, kan u de andere bestemmingen via de legende afleiden.

Bron vastgoedinfo

Deze opvraging bevat overheidsinformatie verkregen van Ruimte Vlaanderen, Koning Albert II-Laan 19 bus 11, 1210 Brussel, namens het Vlaams Gewest en Informatie Vlaanderen, Havenlaan 88, 1000 Brussel wat betreft het Grootchalig Referentie Bestand Vlaanderen (GRB).

Document gegenereerd op basis van de gegevens ontvangen van Ruimte Vlaanderen via de ORIS webservices.

CIB vlaanderen vzw - Kortrijksesteenweg 1005 - 9000 Gent
0425.043.508 - vastgoedinfo@vastgoedloket.be