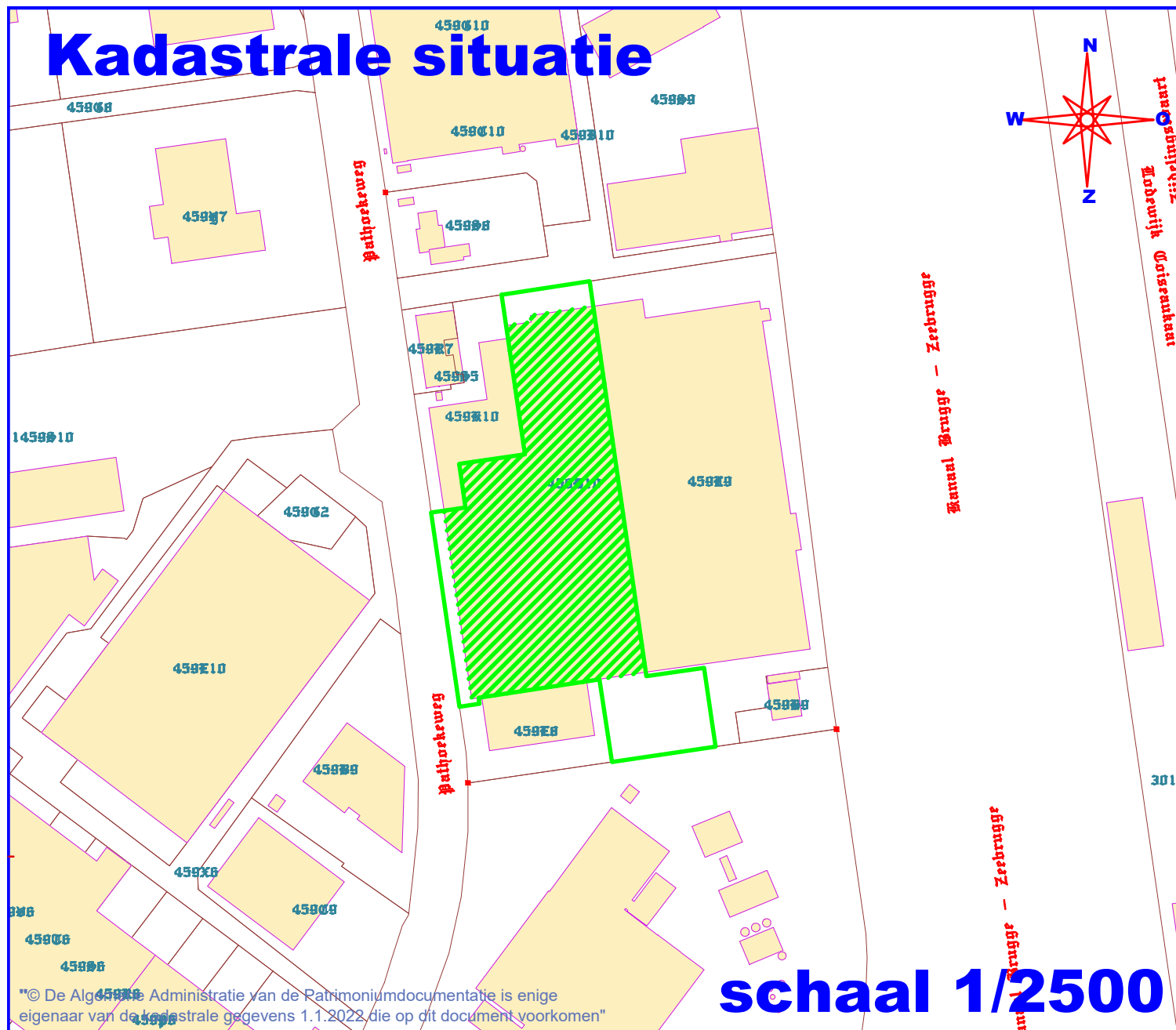


Kadastrale situatie



Legende

	perceelsgrens		rand gracht
	grenspaal		midden gracht
	wegas		afsluiting
	wegrand		opstelpunt
	verharde zone		boom
	openbaar domein		gereserveerde kadastrernrs
	rooilijn		huidige kadastrernummers
	spoorlijn		afsluittkraan waterleiding
	riooldeksel		afsluittkraan gasleiding
	waterslikker		openbare verlichting
	gebouw		electriciteitspaal

Verdelingsplan

Kadaster	gemeente Brugge	Afdeling 7
	sectie I	nummers 459 V10
Eigendom	Emvira invest Biezenmaat 11 8301 Knokke-Heist	

gereserveerd kadastrernummer gemene delen : 31807 I 459 W10 P0000

lotenlijst

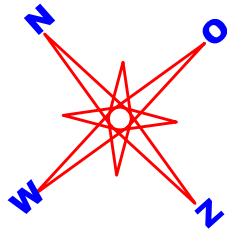
Lot	kleur	omschrijving	netto opp V+0:	netto opp V+1:	aandeel gemene delen	gereserveerd kadastrernummer
1		Bureel 1	265 m2	0 m2	200 /1000	31807 I 459 W10 P0001
2		Bureel 2	254 m2	26 m2	190 /1000	31807 I 459 W10 P0002
3		Bureel 3	147 m2	0 m2	110 /1000	31807 I 459 W10 P0003
4		Bureel 4	0 m2	267 m2	200 /1000	31807 I 459 W10 P0004
5		Bureel 5	0 m2	239 m2	190 /1000	31807 I 459 W10 P0005
6		Bureel 6	0 m2	144 m2	110 /1000	31807 I 459 W10 P0006



opgemaakt te Veurne,
door de landmeter-expert,
Jan Maes
Oude Vestingstraat 28
8630 Veurne
t&f 058 289812
gsm 0495 289812
e-mail : landmeter@janmaes.eu
web : www.janmaes.eu

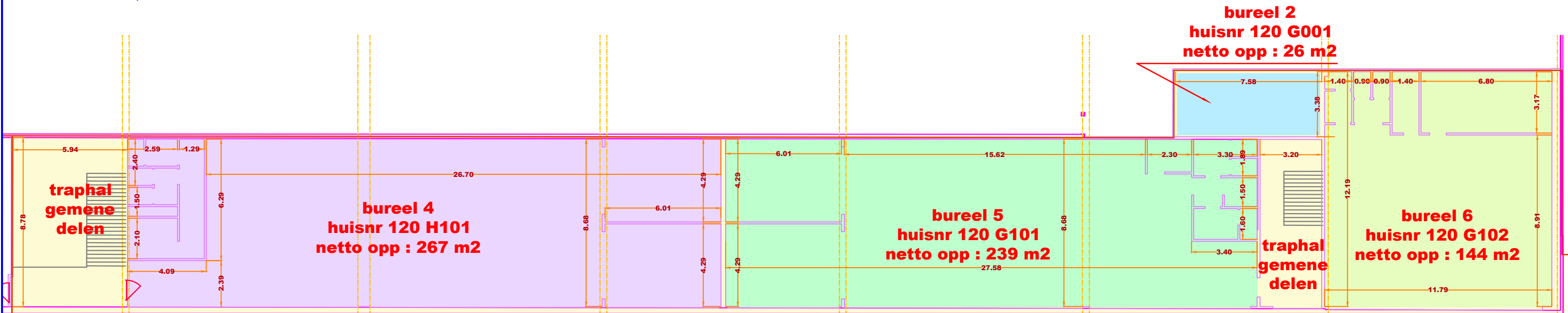
gezworen voor de rechtbank van eerste aanleg te VEURNE op 11 mei 1995

datum :	18 mei 2022	dos. nr. :	22048 B
referentienummer database der afbakeningsplannen :	31807_10328		



plan burelen verdieping

De splitsing betreft de splitsing van het kadastrale perceel met gereserveerd kadastrummer 459 V10



De omtrek van deze eigendom werd vastgelegd op plan van ondertekende landmeter-expert opgemaakt op 17 mei 2022 opgenomen in het register der afbakeningsplannen bij het kadaster met het nummer 31807_10327. Deze eigendomssplitsing betreft lot 2 van bovenvermeld plan.

schaal 1/200

plan burelen gelijkvloers

