
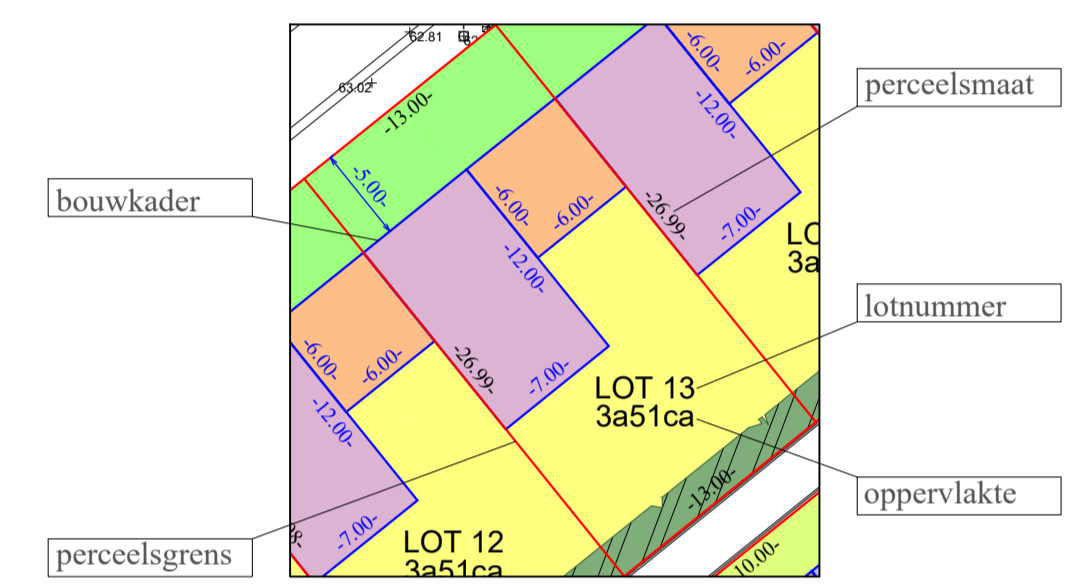





Legende

- zone voor hoofdgebouw - type I
- zone voor hoofdgebouw - type II
- zone voor hoofdgebouw - type III
- zone voor schakelement
- zone voor overdekte autostandplaats
- zone voor privative voortuin
- zone voor privative achtertuin
- groenscherm
- zone voor tuinen
- zone voor inrit



Onderhavig plan kan niet gehecht worden aan een akte van verkoop.
 Na goedkeuring van de verkaveling wordt er door ondergetekende beëdigd
 landmeter-expert een afpalingsplan per lot opgesteld om te voegen bij de notariële
 akte conform artikel 3 van de wet van 11 mei 2003 tot bescherming van de titel en
 het beroep van landmeter-expert.

Provincie Limburg
 Gemeente Houthalen-Helchteren



Houthalen-Helchteren
 ALLEMAAL HELEMAAL CENTRAAL

**Verkaveling "Binnengebied
 Kerkmanstraat - Hofstraat"
 Verkavelingsplan**

Houthalen-Helchteren, 2° afdeling, sectie E
 Nrs: 335E/deel, 336B/deel en 372V/deel
 Houthalen-Helchteren, 3° afdeling, sectie F
 Nrs: 637P/deel en 637R/deel

GEZIEN OM GEVOEGD TE WORDEN
 BIJ ONS BESLUIT VAN HEDEN

DE ALGEMEEN DIRECTEUR DE BURGEMEESTER
 WIM HAEST ALAIN YZERMANS

Riemsterweg 117, B-3742 Bilzen
 T. 089/51.53.43 F. 089/51.53.44
 website: www.geotec.be
 e-mail: info@geotec.be



ing. Peter Gijsen
 gedelegeerd bestuurder

INDEX	AARD	DATUM
01	Opmaak plannen	07/09/2022
02	Aanvraag omgevingsvergunning	15/12/2022

Formaat : 0,841x0,594 Getek. : EWE
 File : S:\03_INFRASTRUCTUUR\ONTWERP\GT-170800-61\Jagers DONNE Hofstraat Houthalen Helchteren\14_VK_Group_GL_03_PLANNING\GT-170800-61_VK.dwg