

# DC à la carte



---

*Boekdonkstraat 26, 3980 Tessenderlo*  
*71364E0278/00S000*

---

Locatie

Omgeving

Kadaster

Gewestplan

Water

Natuur

Recht van voorkoop

Beschermd onroerend erfgoed

Vastgestelde inventarissen

Wetenschappelijke inventarissen

Unesco werelderfgoed

Historische kaarten

Wonen

Dossier: 00-00-7854/009

---

*Locatie*

---



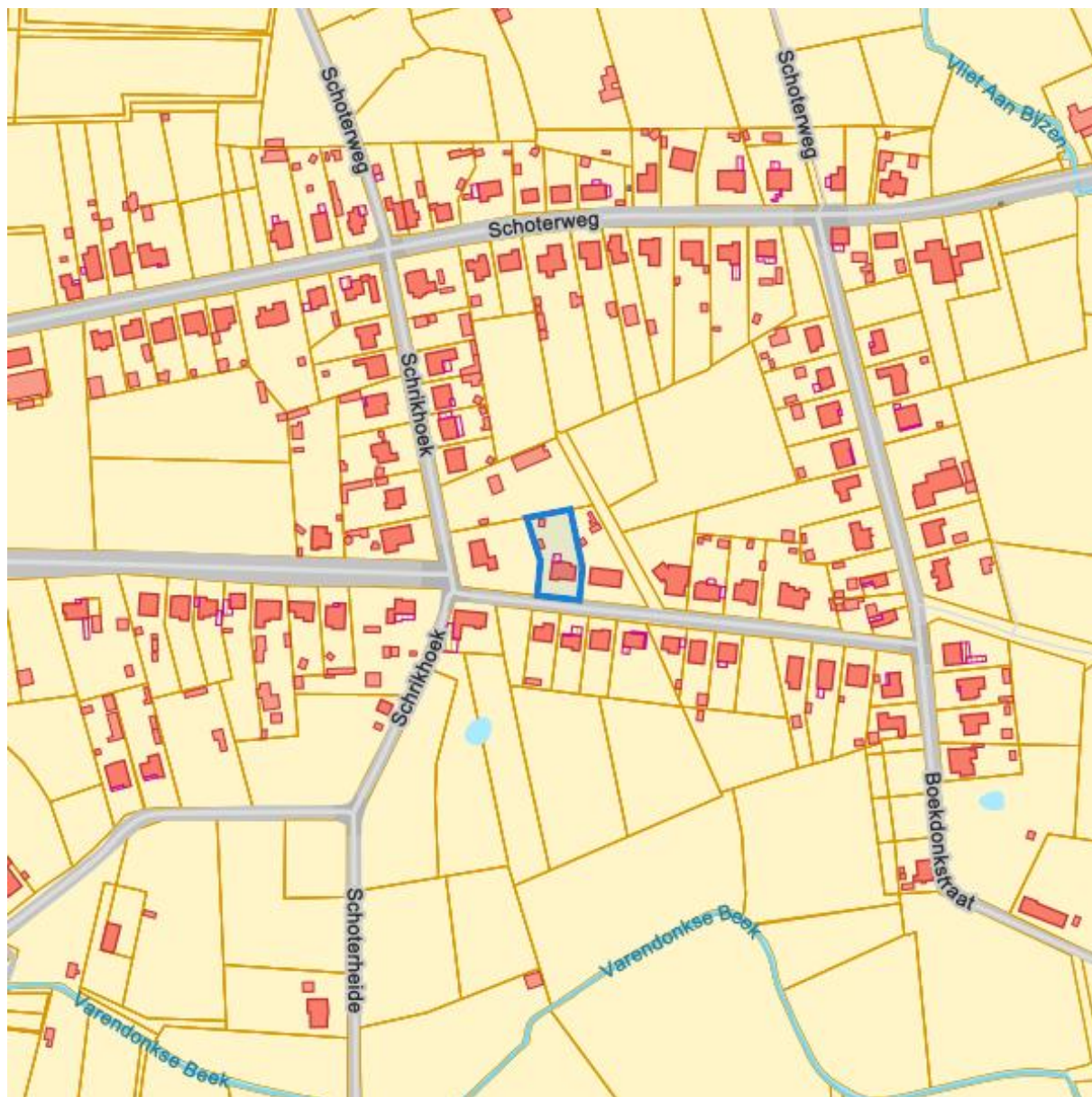
Dossier: 00-00-7854/009

Document: DC à la carte - VLANED - DC  
Kaarten: 05/03/2026 - 7dtp51aczfstem14w116gjo3v3aabhwn8v8pojym

---

Omgeving

---



Dossier: 00-00-7854/009

Kadaster

Meest recente toestand



[eservices.minfin.fgov.be](http://eservices.minfin.fgov.be)

Dossier: 00-00-7854/009

### Fiscale toestand

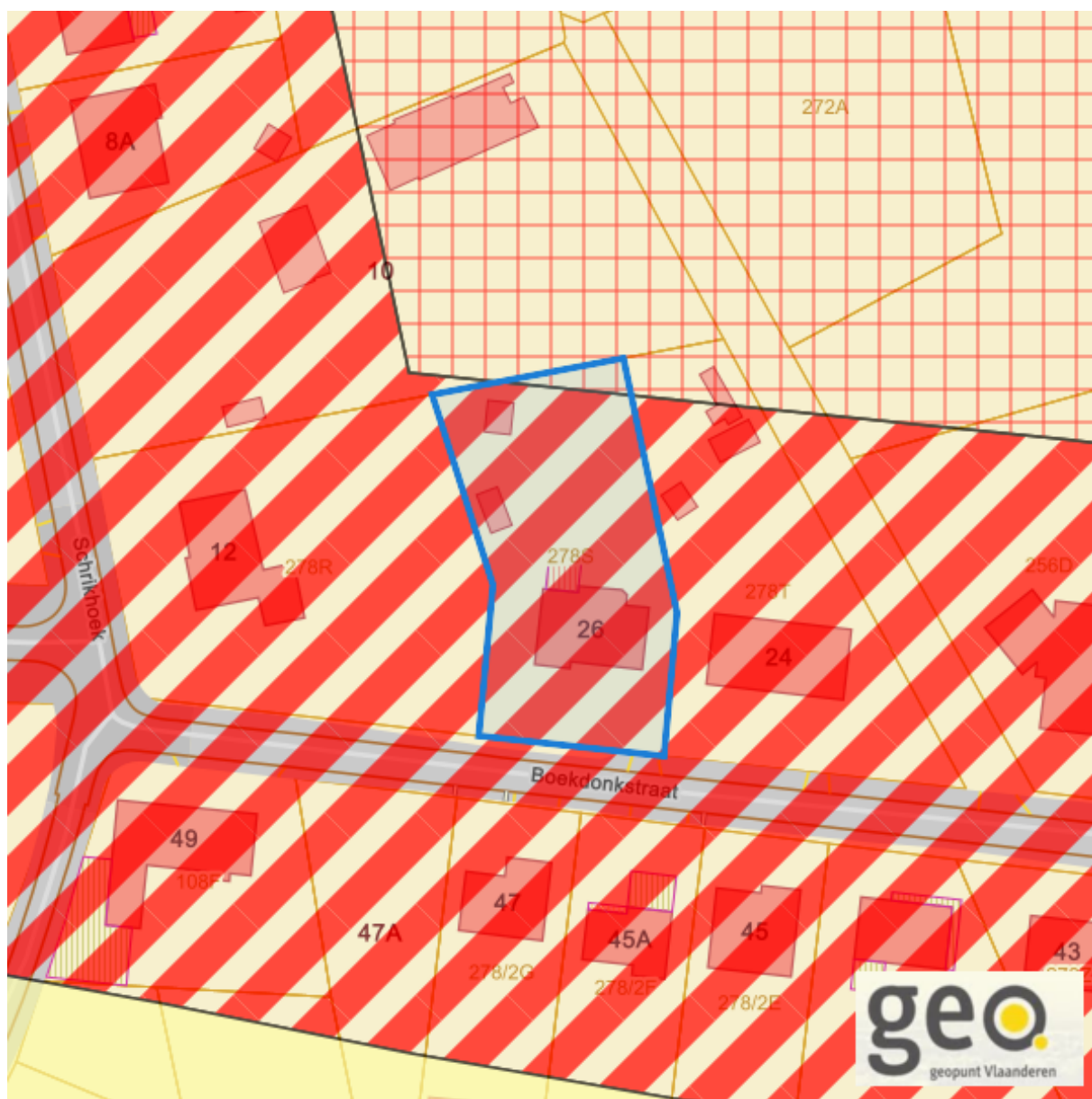


[eservices.minfin.fgov.be](http://eservices.minfin.fgov.be)

---

Gewestplan

---



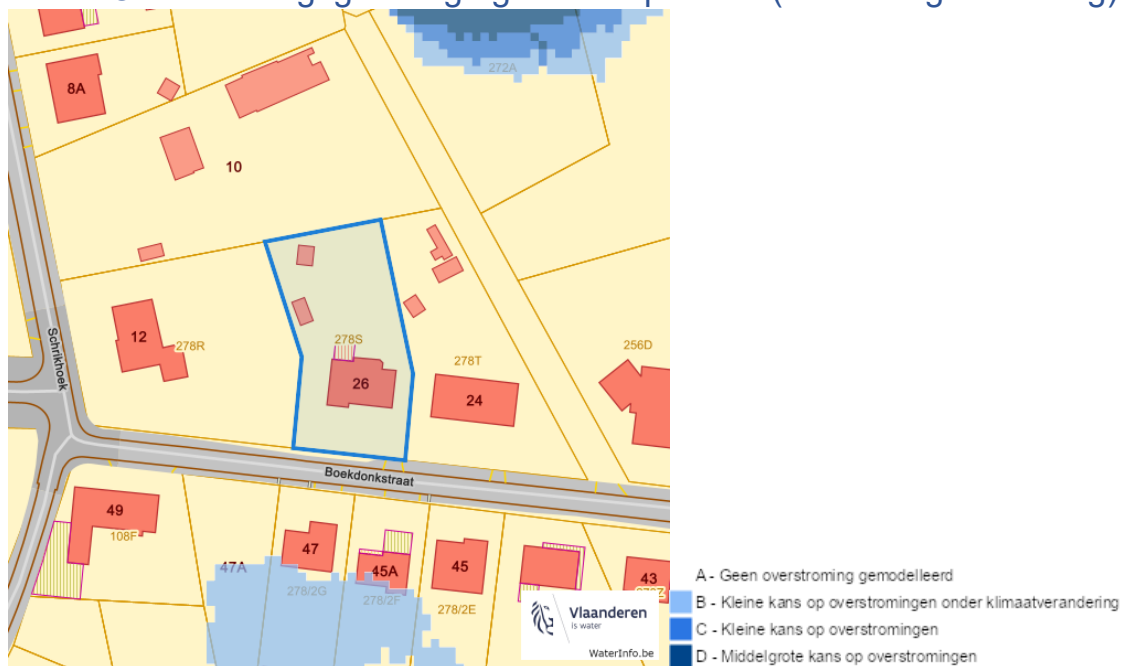
[www.geopunt.be](http://www.geopunt.be)  
Gewestplan legende

Dossier: 00-00-7854/009

Document: DC à la carte - VLANED - DC  
Kaarten: 05/03/2026 - 7dtp51aczfstem14w116gjo3v3aabhwn8v8pojym

## Water

## Overstromingsgevoelige gebieden pluviaal (door hevige neerslag)



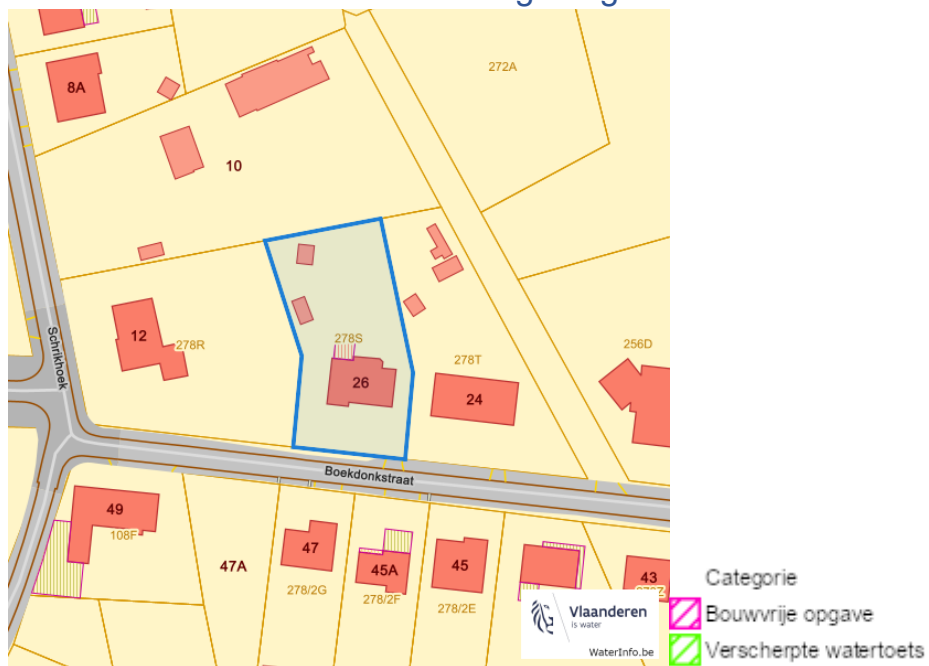
## Overstromingsgevoelige gebieden fluviaal (uit waterlopen)



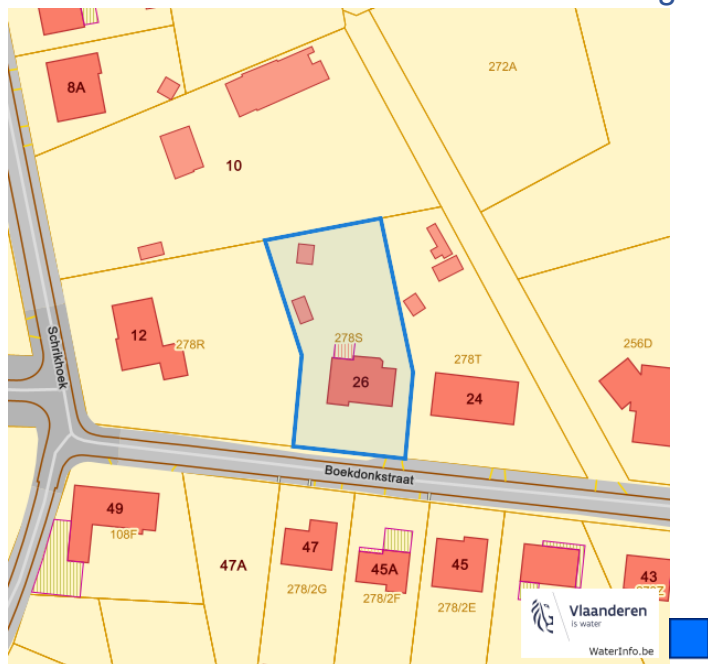
### Overstromingsgevoelige gebieden vanuit de zee



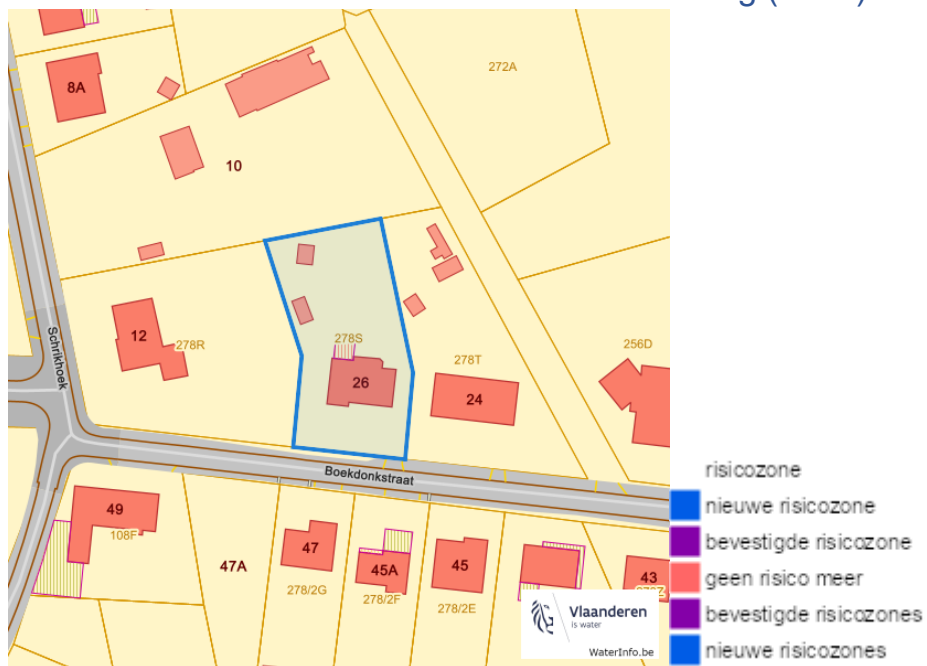
### Signaalgebieden



Recent overstromde gebieden (2017)



Risicozones overstrooming (2017)



Van nature overstroombare gebieden



Watergevoelige openruimtegebieden

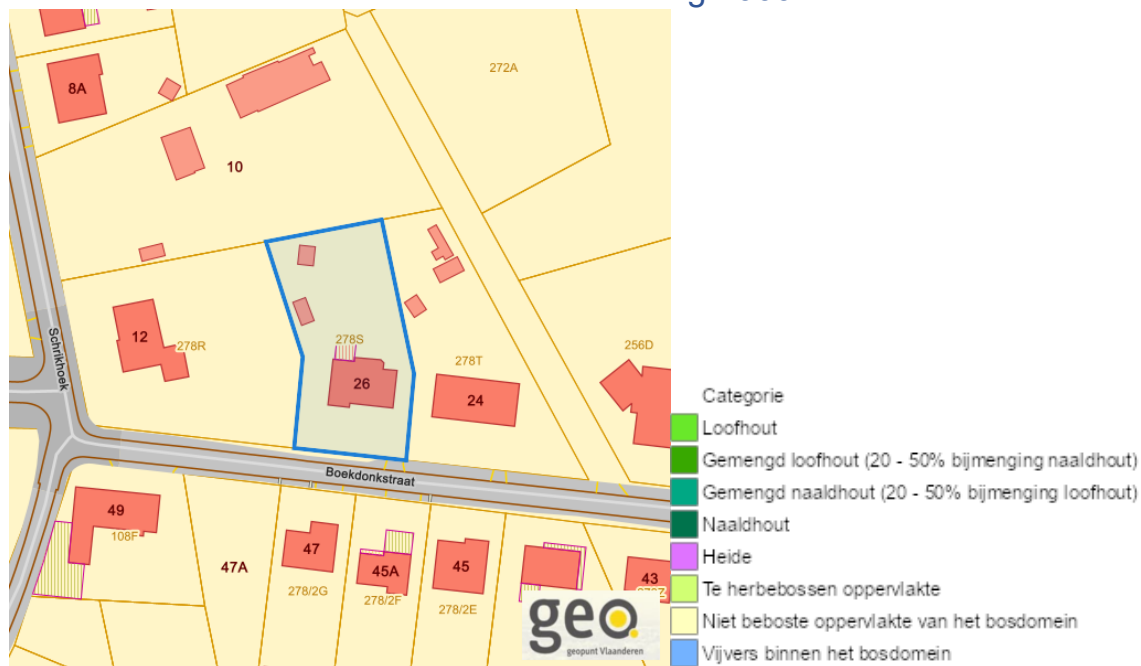


---

*Natuur*


---

## Bosreferentielaag 2000



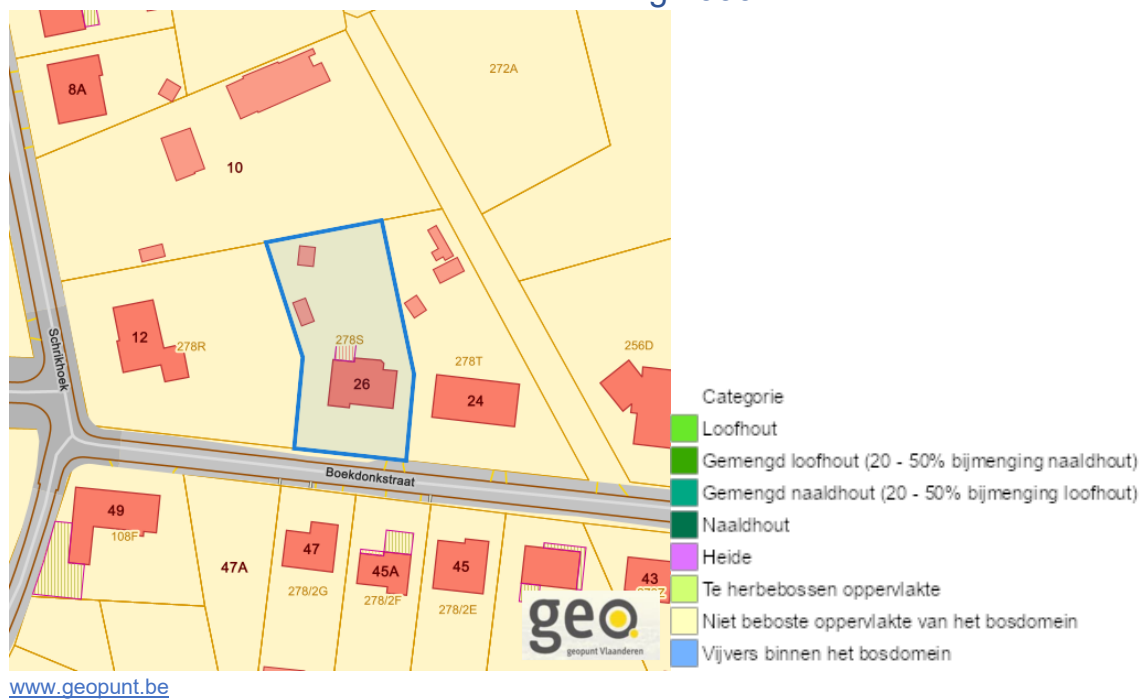
## Groenkaart Vlaanderen (2021)



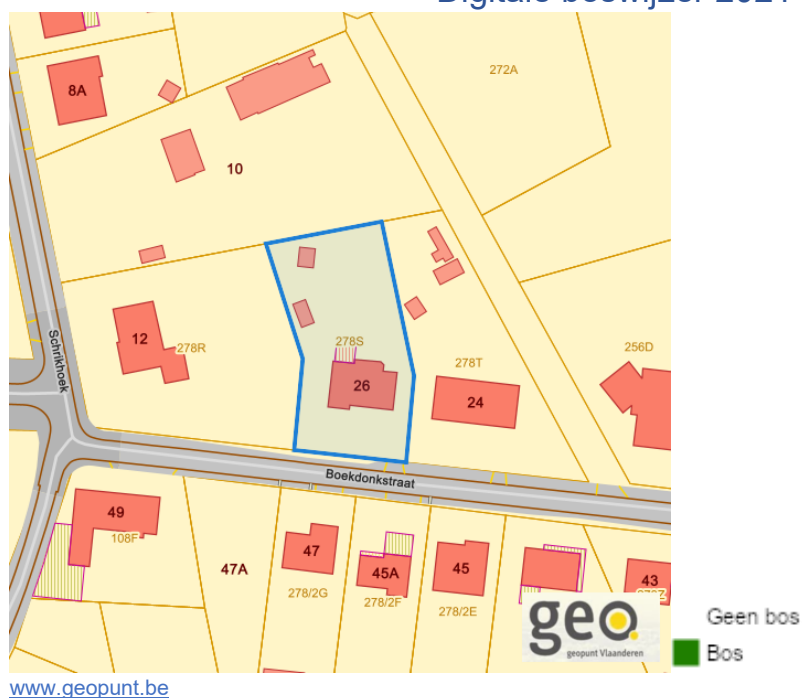
Dossier: 00-00-7854/009

Boekdonkstraat 26, 3980 Tessenderlo

## Boskartering 1990



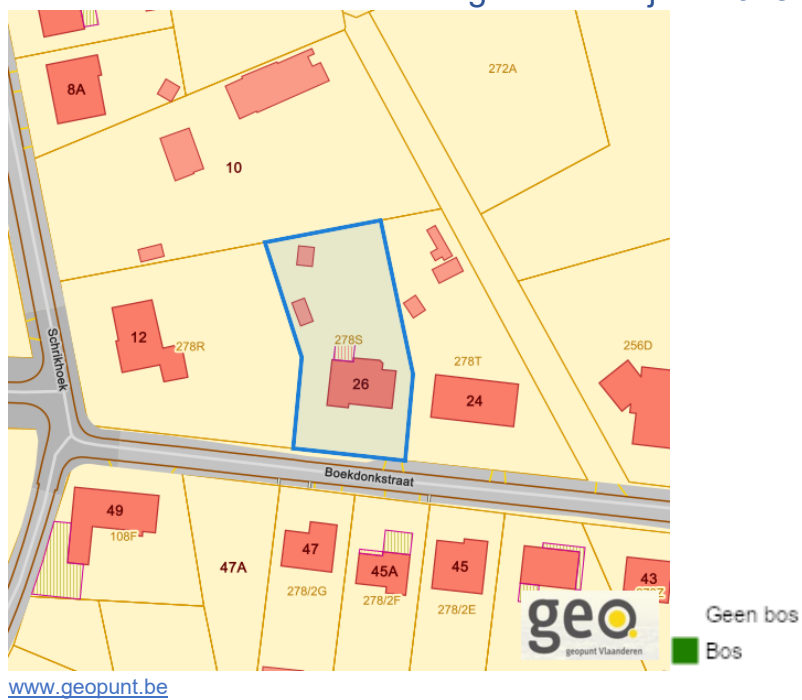
## Digitale boswijzer 2021



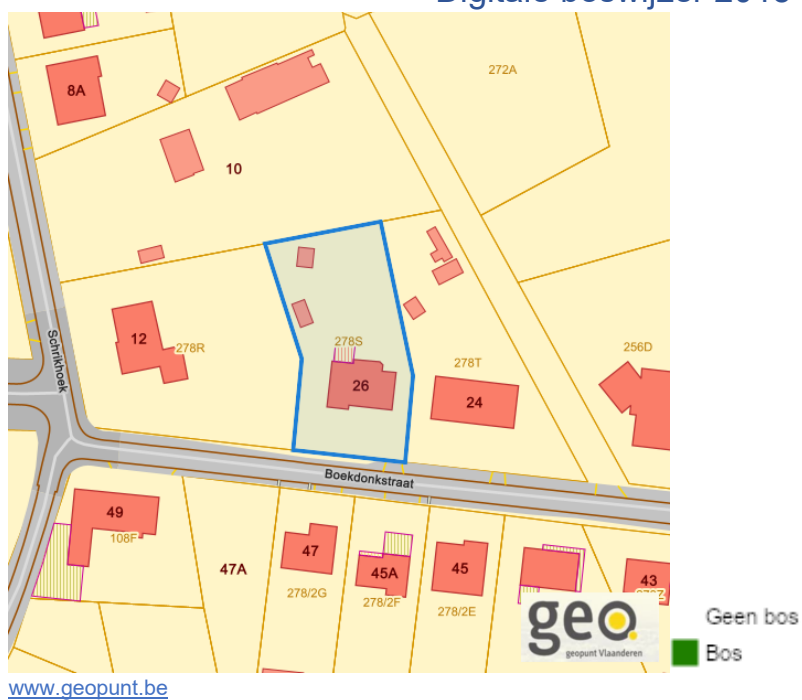
Dossier: 00-00-7854/009

Boekdonkstraat 26, 3980 Tessenderlo

## Digitale boswijzer 2018



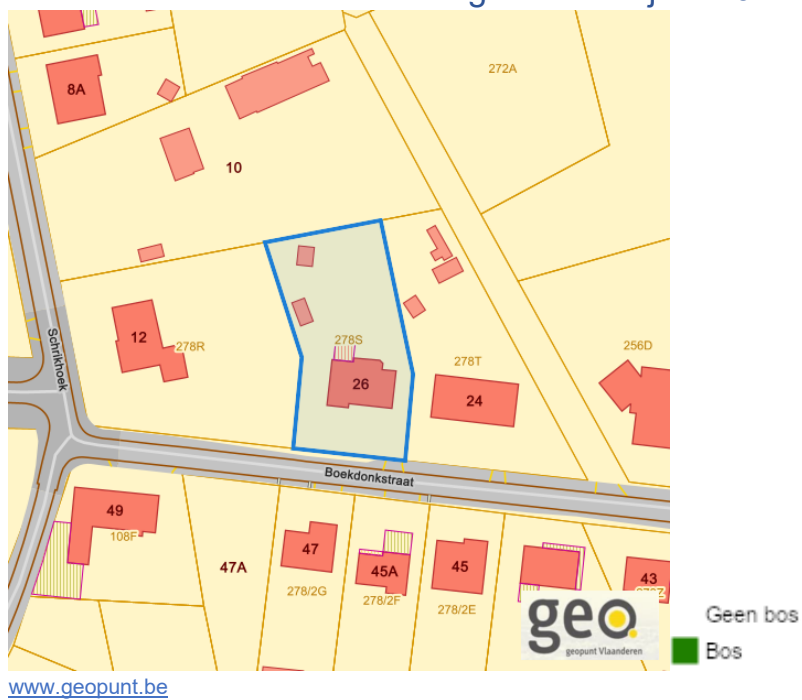
## Digitale boswijzer 2015



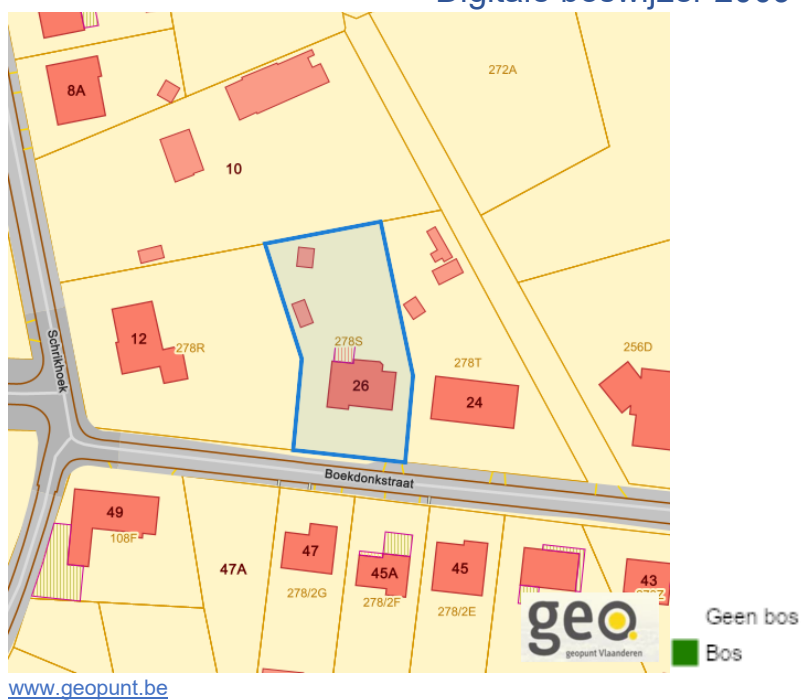
Dossier: 00-00-7854/009

Boekdonkstraat 26, 3980 Tessenderlo

## Digitale boswijzer 2012



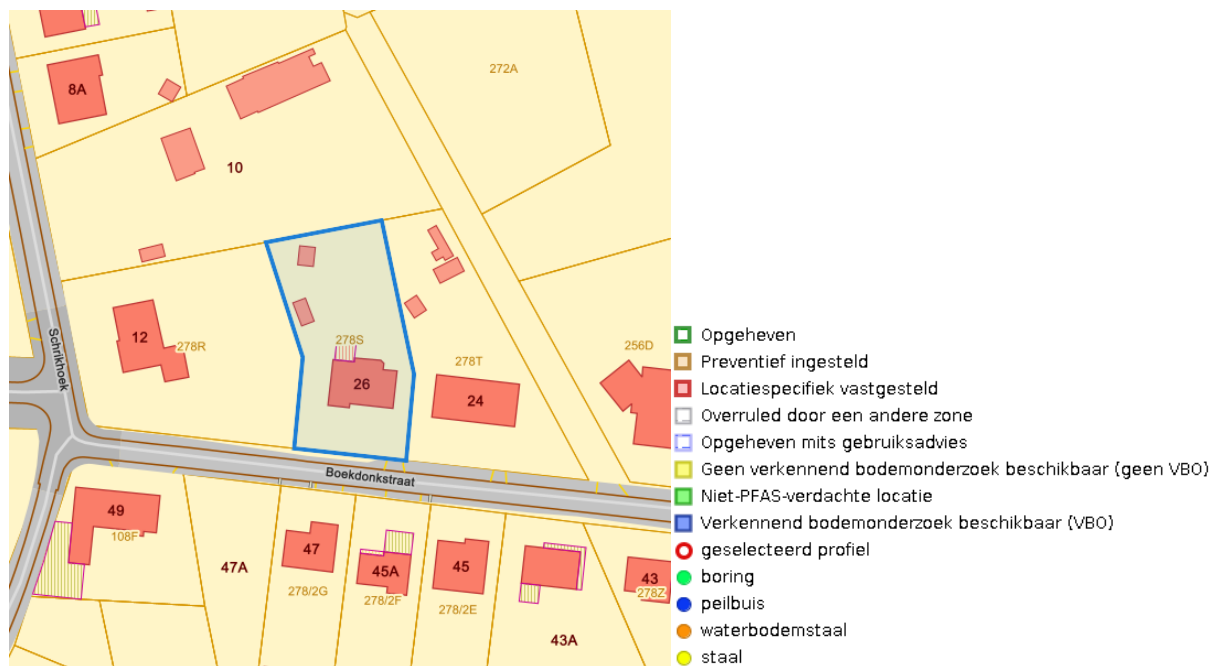
## Digitale boswijzer 2009



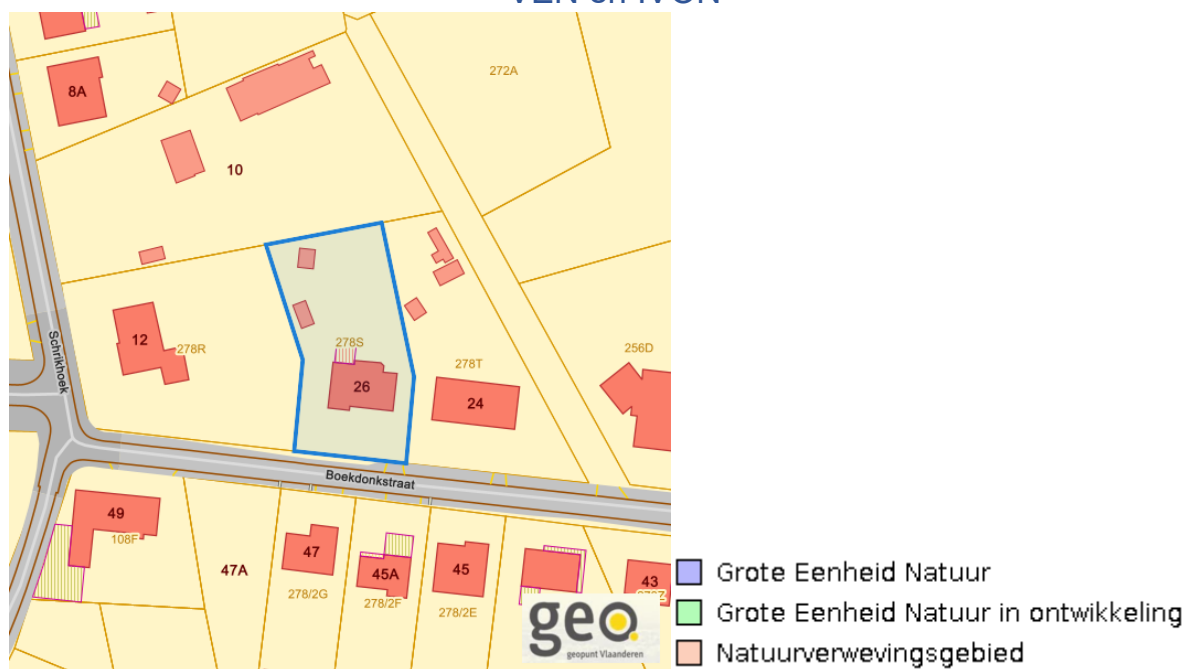
Dossier: 00-00-7854/009

Boekdonkstraat 26, 3980 Tessenderlo

## PFAS



## VEN en IVON


[www.geopunt.be](http://www.geopunt.be)

Dossier: 00-00-7854/009

Document: DC à la carte - VLANED - DC  
Kaarten: 05/03/2026 - 7dtp51aczfstem14w116gjo3v3aabhwn8v8pojym

Boekdonkstraat 26, 3980 Tessenderlo

## Jachtterreinen



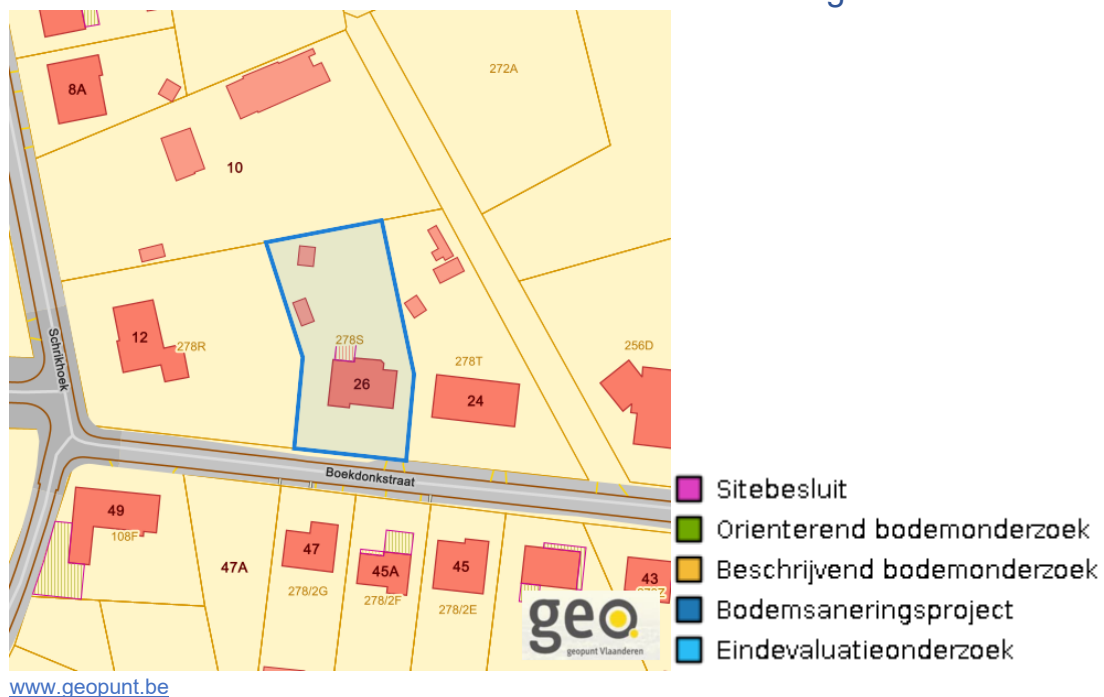
## Natuurbeheerplannen



Dossier: 00-00-7854/009

Boekdonkstraat 26, 3980 Tessenderlo

## Bodemonderzoeken en saneringen



Dossier: 00-00-7854/009

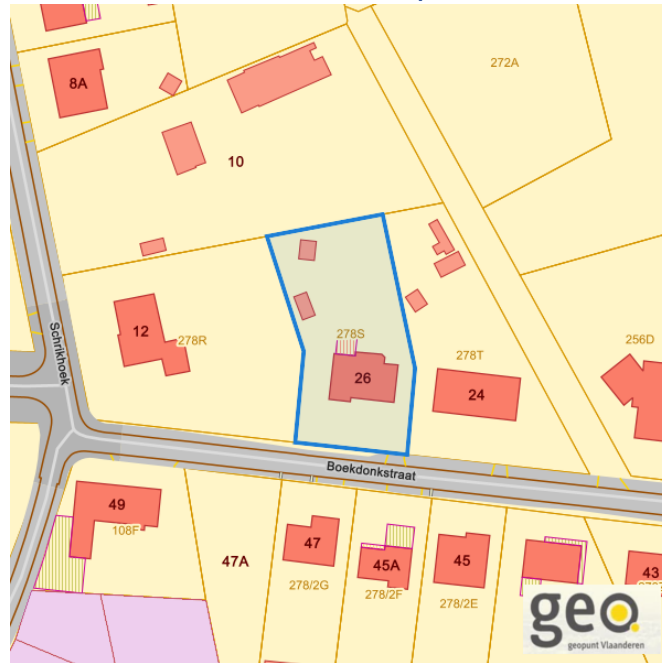
Document: DC à la carte - VLANED - DC  
Kaarten: 05/03/2026 - 7dtp51aczfstem14w116gjo3v3aabhwn8v8pojym

---

*Recht van voorkoop*

---

Vlaams voorkooprecht



[www.geopunt.be](http://www.geopunt.be)

Recht van voorkoop afbakening



[www.geopunt.be](http://www.geopunt.be)

Dossier: 00-00-7854/009

---

*Detailkaarten recht van voorkoop*

---

Detailkaarten recht van voorkoop pagina 1

**Rvv: Ruimtelijke ordening**[www.geopunt.be](http://www.geopunt.be)

Dossier: 00-00-7854/009

Boekdonkstraat 26, 3980 Tessenderlo

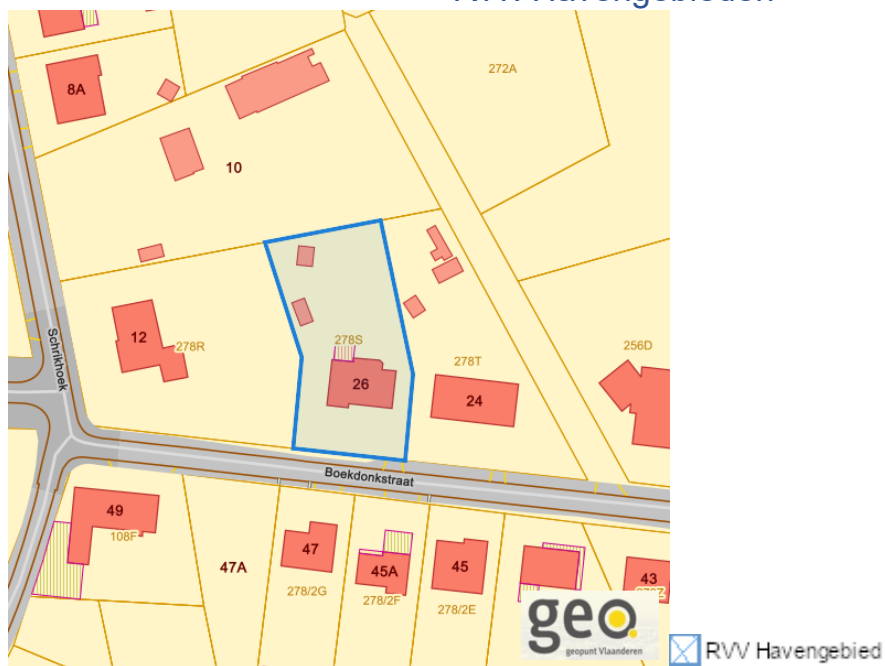
Detailkaarten recht van voorkoop pagina 2

### Rvv: Ruilverkaveling



[www.geopunt.be](http://www.geopunt.be)

### Rvv: Havengebieden



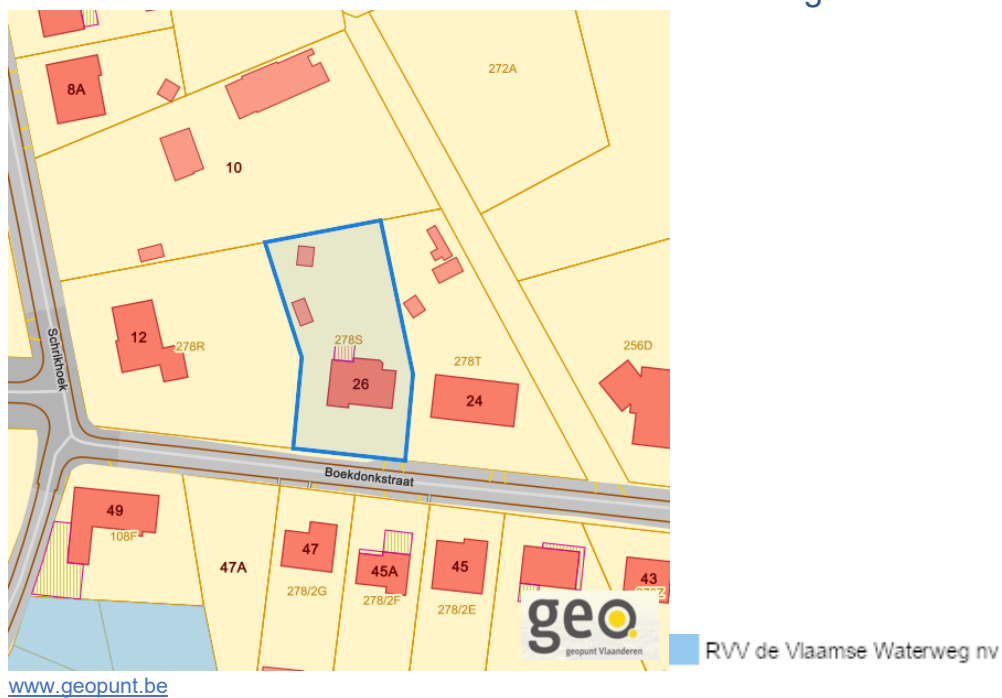
[www.geopunt.be](http://www.geopunt.be)

Dossier: 00-00-7854/009

Boekdonkstraat 26, 3980 Tessenderlo

Detailkaarten recht van voorkoop pagina 3

### Rvv: de Vlaamse waterweg



### Rvv: Complexe Projecten

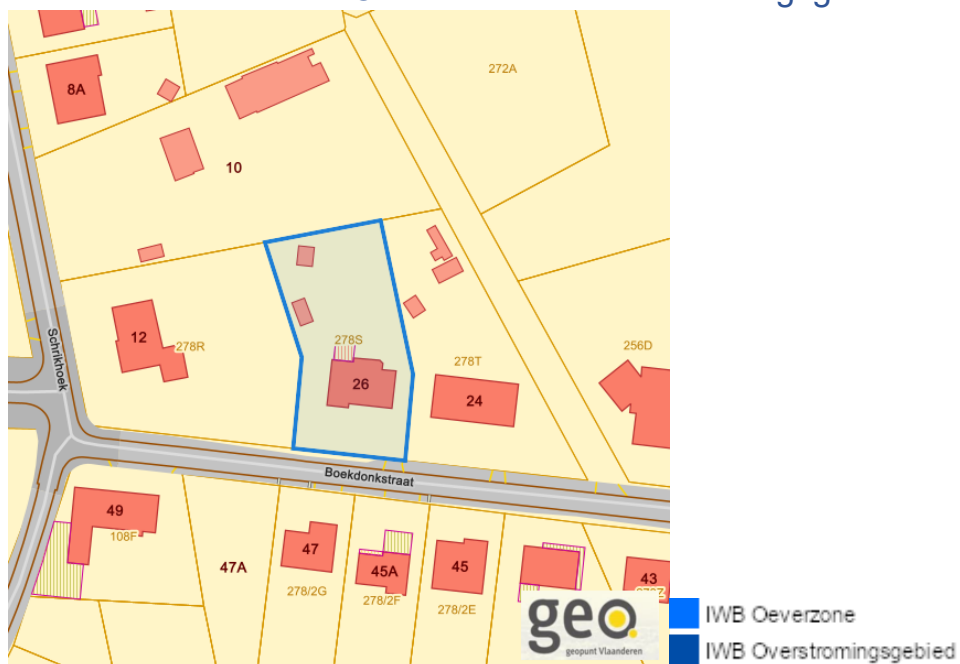


Dossier: 00-00-7854/009

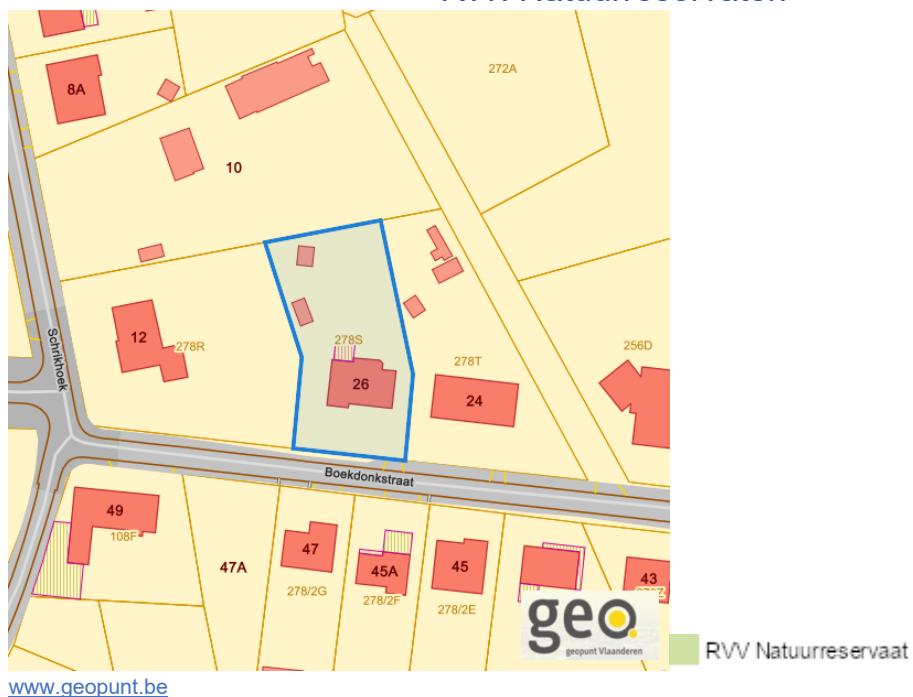
Boekdonkstraat 26, 3980 Tessenderlo

Detailkaarten recht van voorkoop pagina 4

### Rvv: Oeverzones en overstromingsgebieden



### Rvv: Natuureservaten



Dossier: 00-00-7854/009

Boekdonkstraat 26, 3980 Tessenderlo

Detailkaarten recht van voorkoop pagina 5

### Rvv: Landinrichtingsplan en inrichtingsnota



[www.geopunt.be](http://www.geopunt.be)

### Rvv: Natuurinrichtingsprojecten



[www.geopunt.be](http://www.geopunt.be)

Dossier: 00-00-7854/009

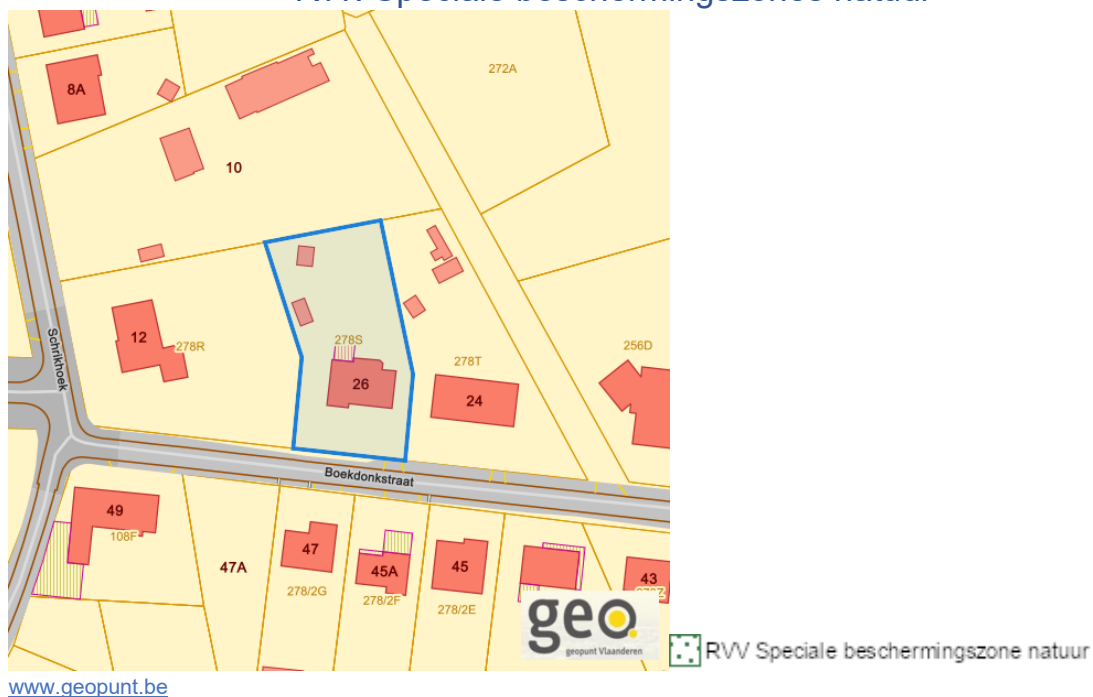
Boekdonkstraat 26, 3980 Tessenderlo

Detailkaarten recht van voorkoop pagina 6

### Rvv: Vlaams Ecologisch Network



### Rvv: Speciale beschermingszones natuur



Dossier: 00-00-7854/009

Beschermd onroerend erfgoed



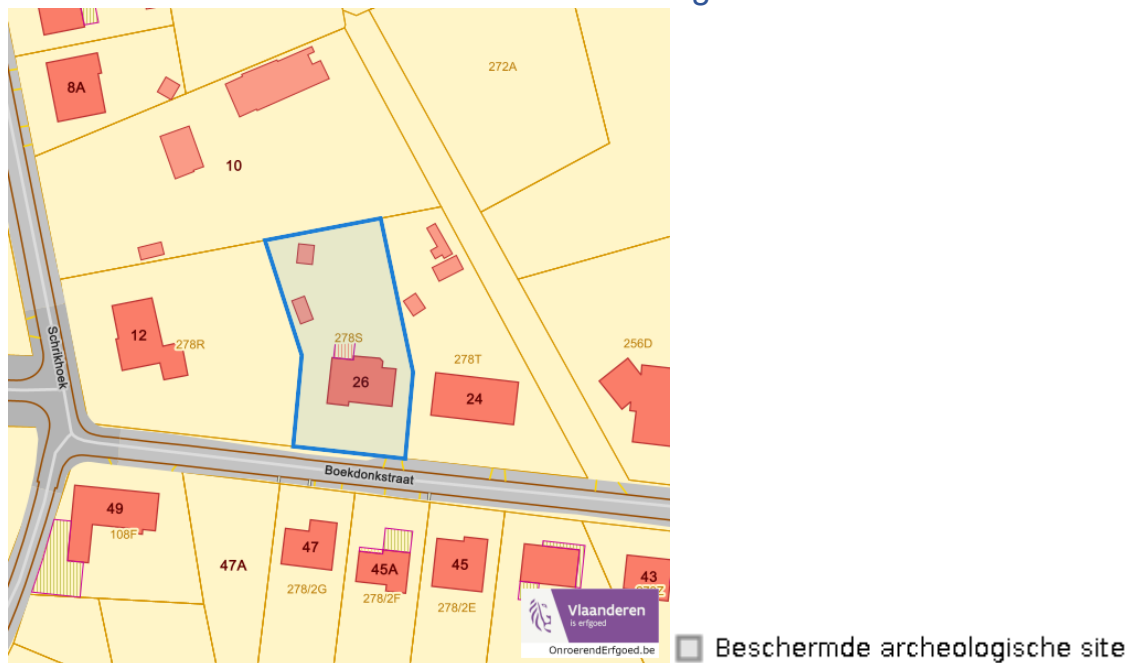
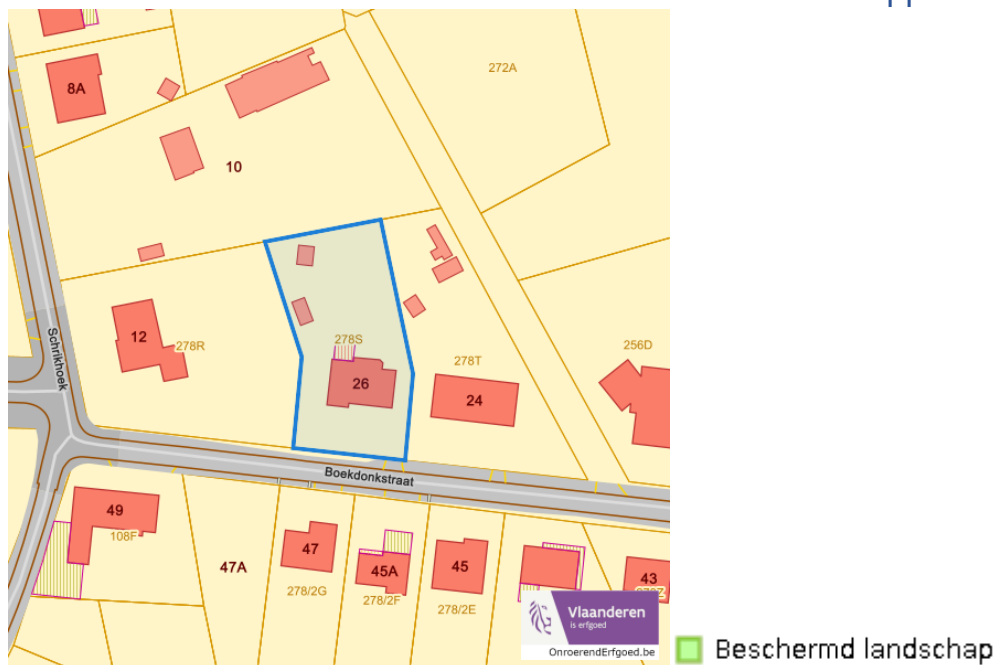
Dossier: 00-00-7854/009

---

*Detailkaarten beschermd onroerend erfgoed*

---

Detailkaarten beschermd onroerend erfgoed pagina 1

**Beschermd archeologische sites****Beschermd cultuurhistorische landschappen**

Dossier: 00-00-7854/009

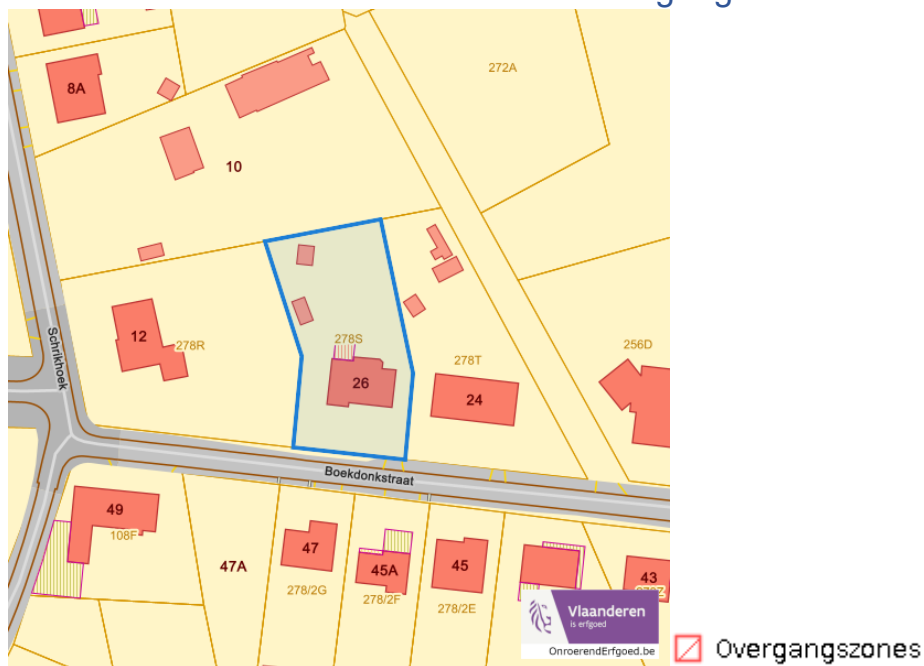
Boekdonkstraat 26, 3980 Tessenderlo

Detailkaarten beschermd onroerend erfgoed pagina 2

## Beschermd monumenten



## Beschermd overgangszones



Dossier: 00-00-7854/009

Boekdonkstraat 26, 3980 Tessenderlo

Detailkaarten beschermd onroerend erfgoed pagina 3

### Beschermd stads en dorpsgezichten



■ Beschermd stads- en dorpsgezicht

Dossier: 00-00-7854/009

Vastgestelde inventarissen



Dossier: 00-00-7854/009

---

*Detailkaarten vastgestelde inventarissen*


---

Detailkaarten vastgestelde inventaris pagina 1

## Vastgestelde inventaris: Archeologische zones


 Vastgestelde afgebakende archeologische zone

## Vastgestelde inventaris: Bouwkundig erfgoed


 Item uit de vastgestelde inventaris bouwkundig erfgoed

Dossier: 00-00-7854/009

Boekdonkstraat 26, 3980 Tessenderlo

Detailkaarten vastgestelde inventaris pagina 2

### Vastgestelde inventaris: Houtige beplanting met erfgoedwaarde

%vastgestelde\_inventaris\_houtige\_bepanting\_met\_erfgoedwaarde

scale=55%%vastgestelde\_inventaris\_houtige\_bepanting\_met\_erfgoedwaarde\_legend

scale=45%

### Vastgestelde inventaris: Historische tuinen en parken



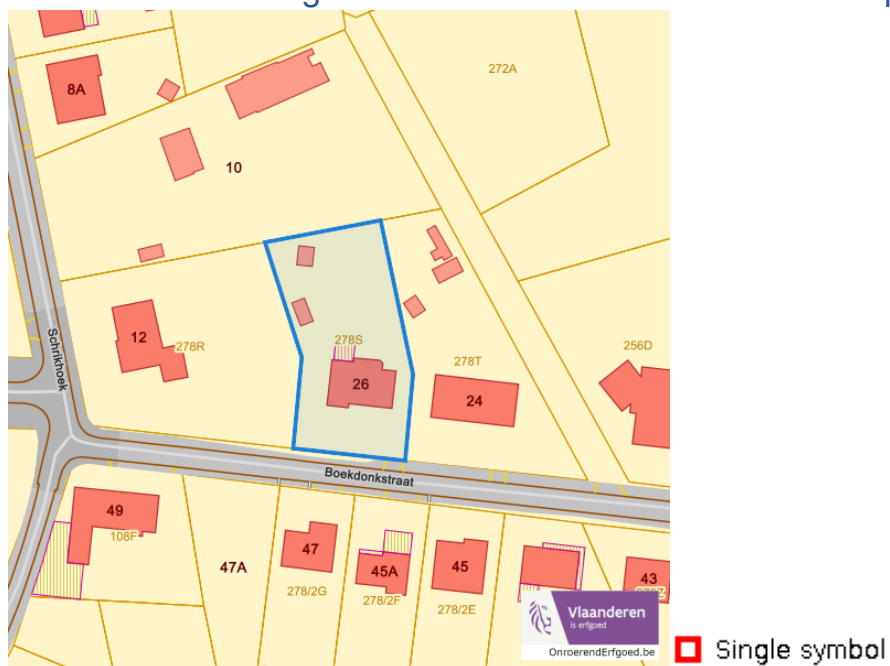
■ Vastgestelde inventaris park en tuin

Dossier: 00-00-7854/009

Boekdonkstraat 26, 3980 Tessenderlo

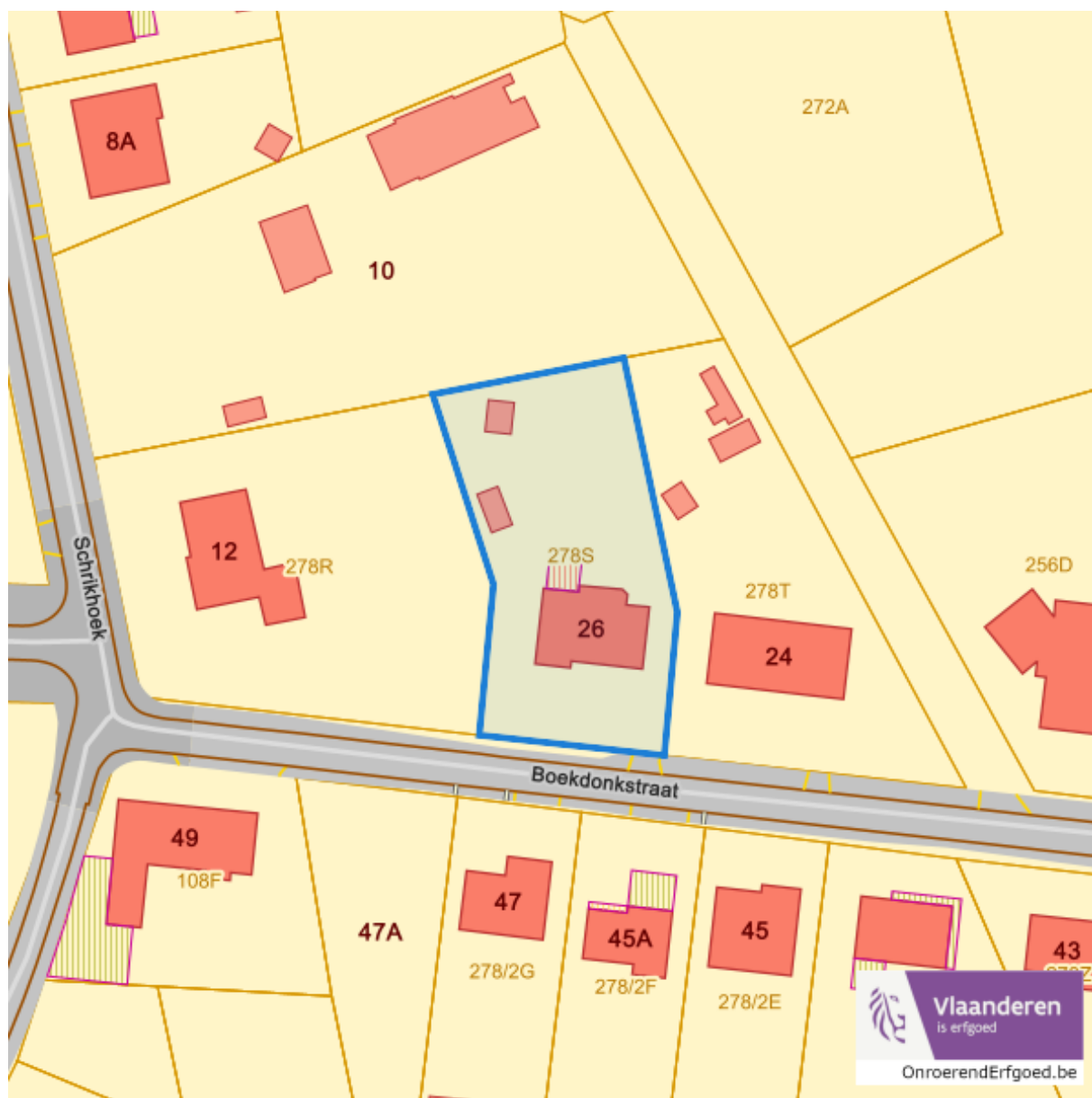
Detailkaarten vastgestelde inventaris pagina 3

### Vastgestelde inventaris: Relicten landschapsatlas



Dossier: 00-00-7854/009

Wetenschappelijke inventarissen



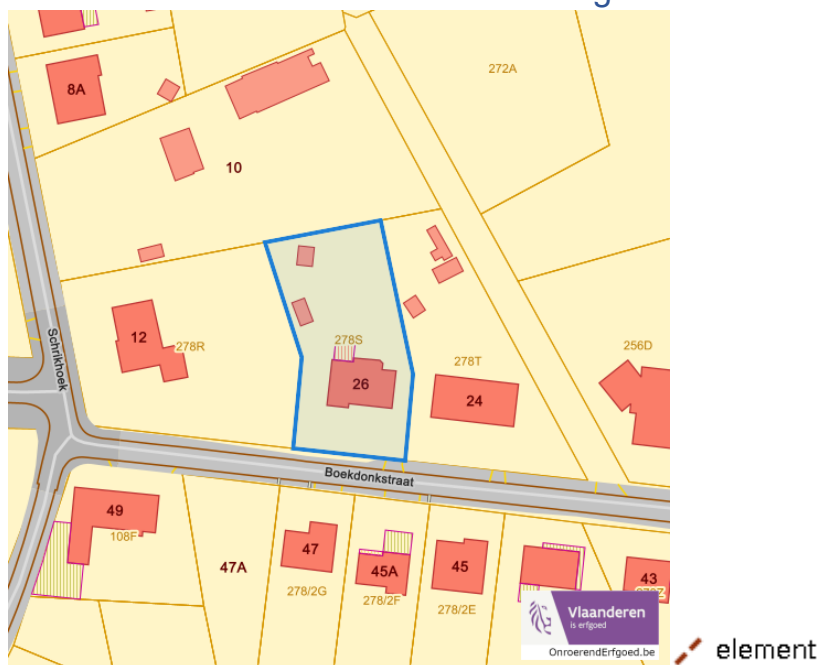
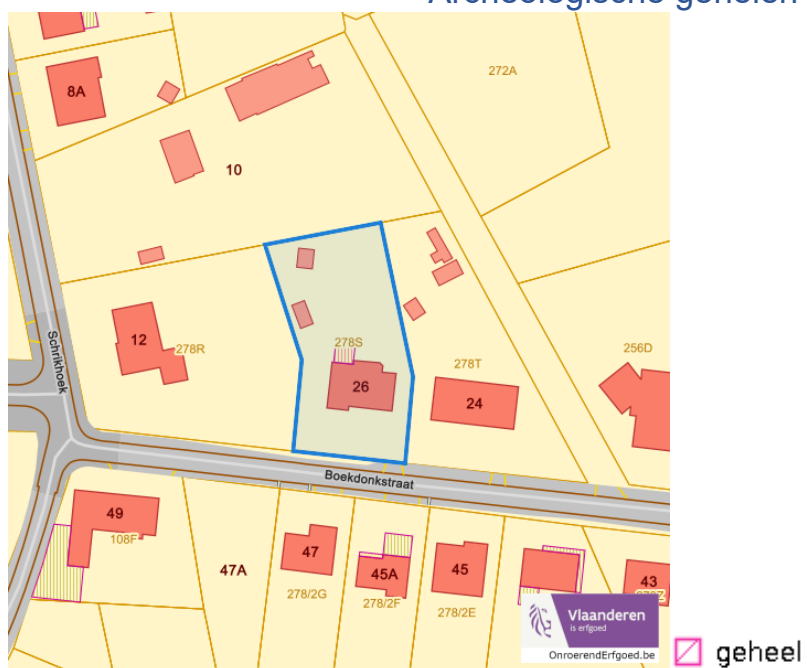
Dossier: 00-00-7854/009

---

*Detailkaarten wetenschappelijke inventarissen*

---

Detailkaarten wetenschappelijke inventarissen pagina 1

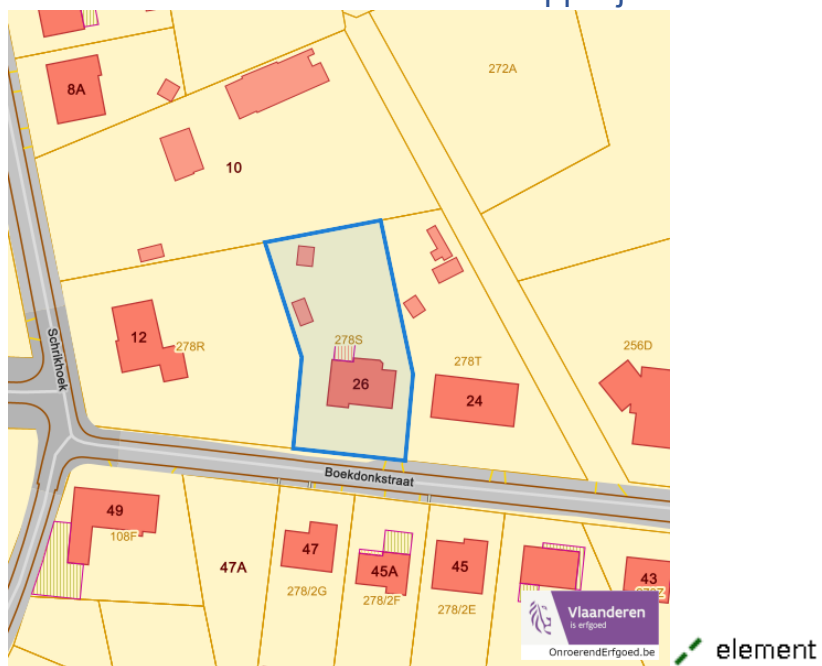
**Bouwkundige elementen****Archeologische gehelen**

Dossier: 00-00-7854/009

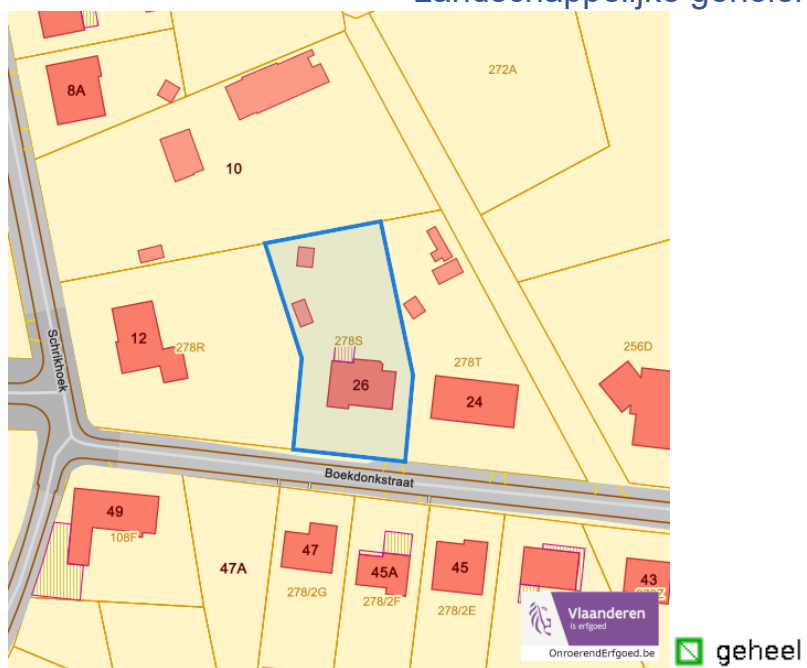
Boekdonkstraat 26, 3980 Tessenderlo

Detailkaarten wetenschappelijke inventarissen pagina 2

## Landschappelijke elementen



## Landschappelijke gehelen



Dossier: 00-00-7854/009

---

*Unesco werelderfgoed*

---



Dossier: 00-00-7854/009

---

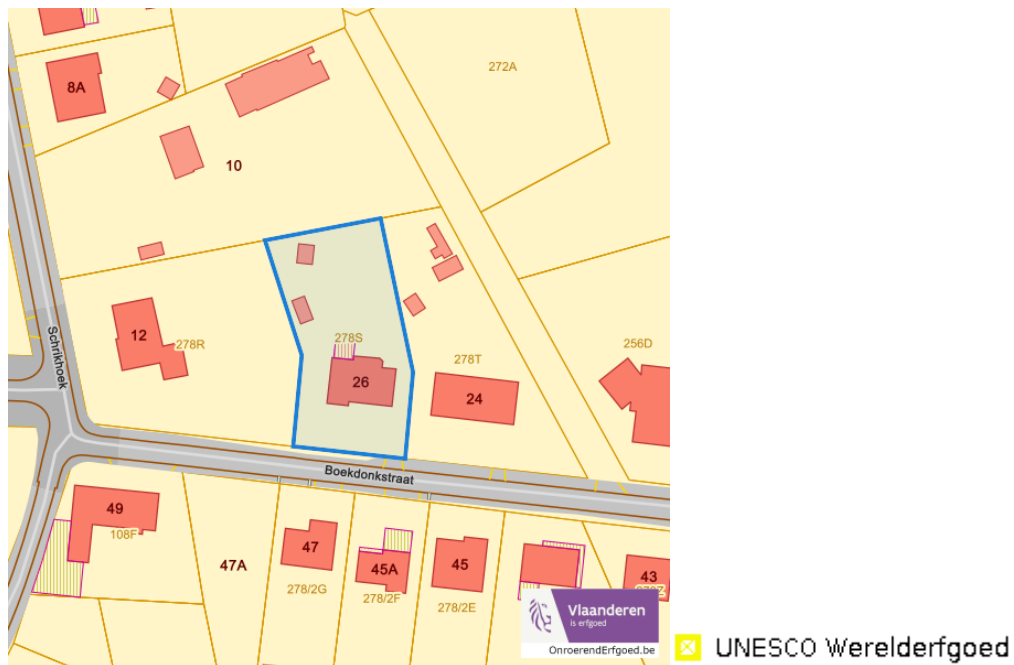
*Detailkaarten Unesco werelderfgoed*

---

## Unesco: Bufferzones



## Unesco: Kernzones





---

 Wonen
 

---

## Woningkwaliteit



- Woningen met een conformiteitsattest
- Panden met een herstellordering
- Vlaamse inventaris van ongeschikte en onbewoonbare woningen

[www.geopunt.be](http://www.geopunt.be)

## Conformiteitsattest gemeente beperkte duurtijd



Conformiteitsattest beperkte duurtijd

- Nee
- Ja

[www.geopunt.be](http://www.geopunt.be)

Dossier: 00-00-7854/009

Boekdonkstraat 26, 3980 Tessenderlo

## Conformiteitsattest gemeente verplicht



Dossier: 00-00-7854/009

Document: DC à la carte - VLANED - DC  
Kaarten: 05/03/2026 - 7dtp51aczfstem14w116gjo3v3aabhwn8v8pojym