

VERKAVELINGSONTWERP

PROVINCIE
GEMEENTE

OOST-VLAANDEREN
DESTELBERGEN

KADASTRAAL

DESTELBERGEN
1ste Afdeling Sectie A
nrs. 259 256 255 246 245 ea.

EIGENDOM van:
de VOLMAGHTDRAGERS:

De COOREBYTER -
BEERNAERTS Yvan
Heusdenlaan 30
MELLE

Opgemaakt door

KREPS Leopold MSOG
Oude Houtlei 62
Gent dossier 3996

de

6 februari 1987

Ter goedkeuring

MINISTERIE
VAN DE VLAAMSE GEMEENSCHAP
Bestuur Stedebouw en Ruimtelijke Ordening
Directie Oost-Vlaanderen te Gent

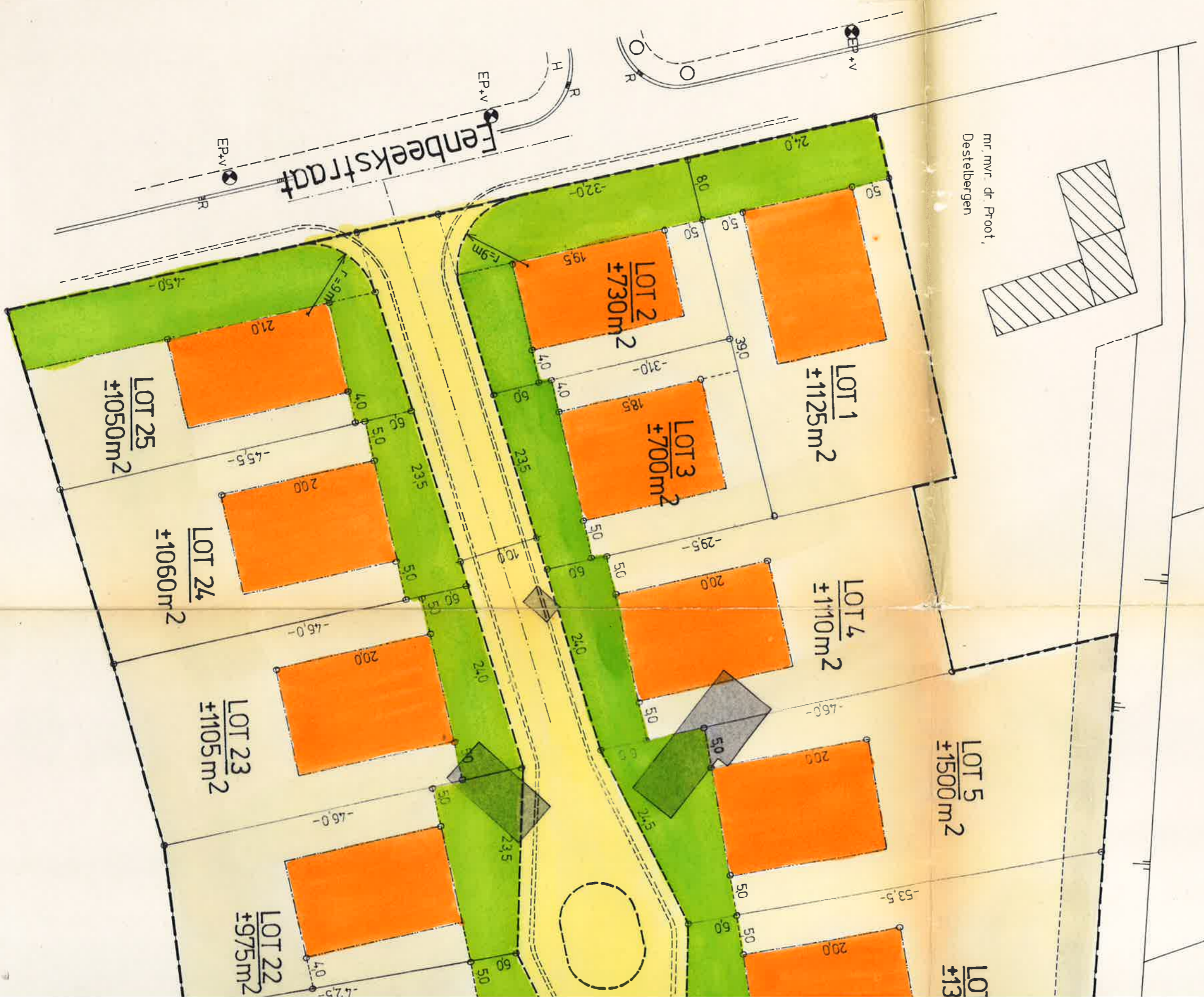
Bijlage om gehecht te worden bij ons advies
dd. 24-09-1987

dossier nr. 5/44013 742

Van Laere - Spruyt
Destelbergen

Van Laere - Spruyt,
Destelbergen

mr. mvr. dr. Proot,
Destelbergen



VERKAVELING

gemeente Destelbergen

gemeente Destelbergen

geme

LEDEBEEK S 202

LOT 7
±1360m²

LOT 8
±1230m²

LOT 9
±1160m²

LOT 10
±1105m²

LOT 11
±1035m²

LOT 12
±1420m²

LOT 20
±1125m²

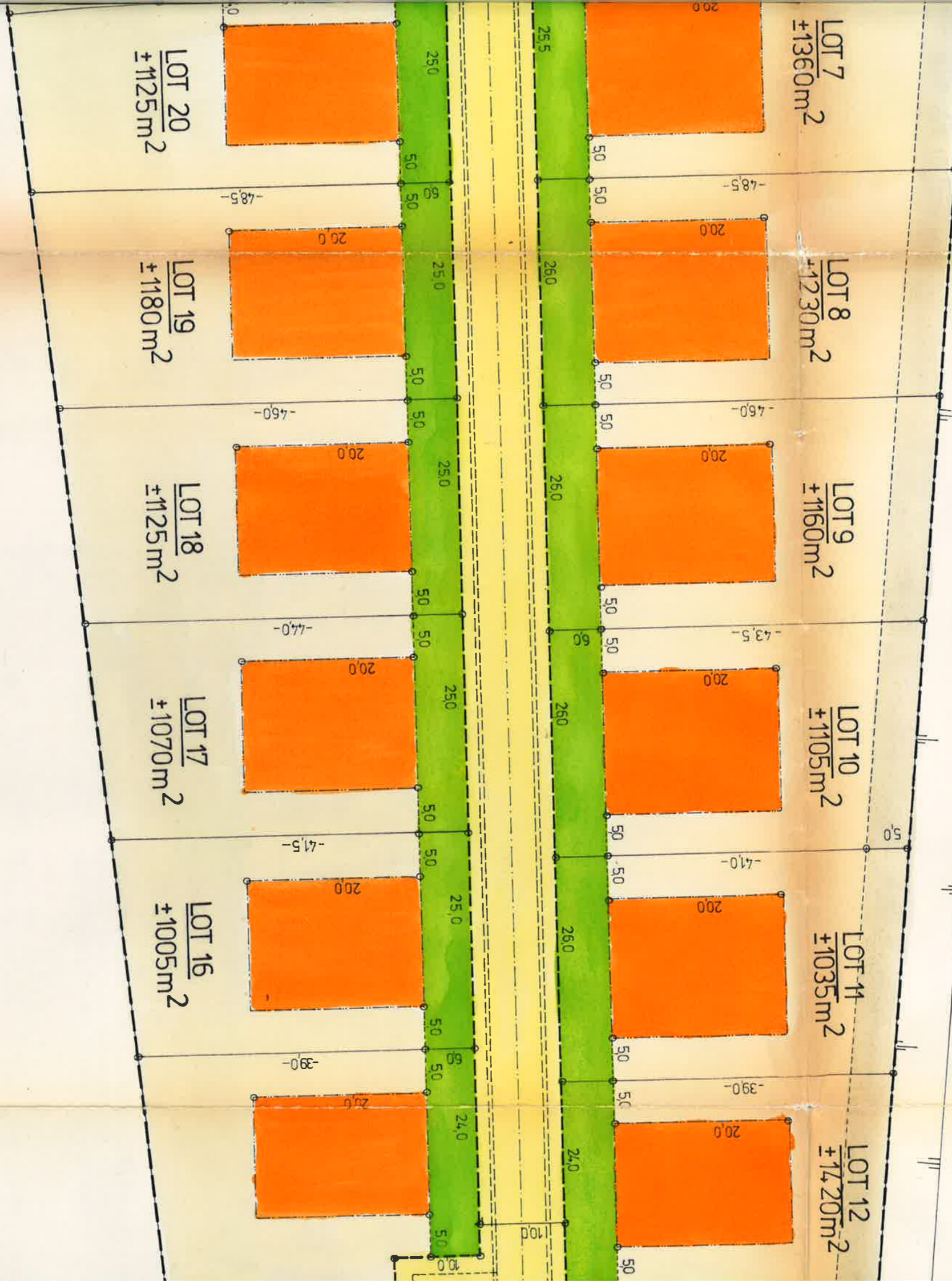
LOT 19
±1180m²

LOT 18
±1125m²

LOT 17
±1070m²

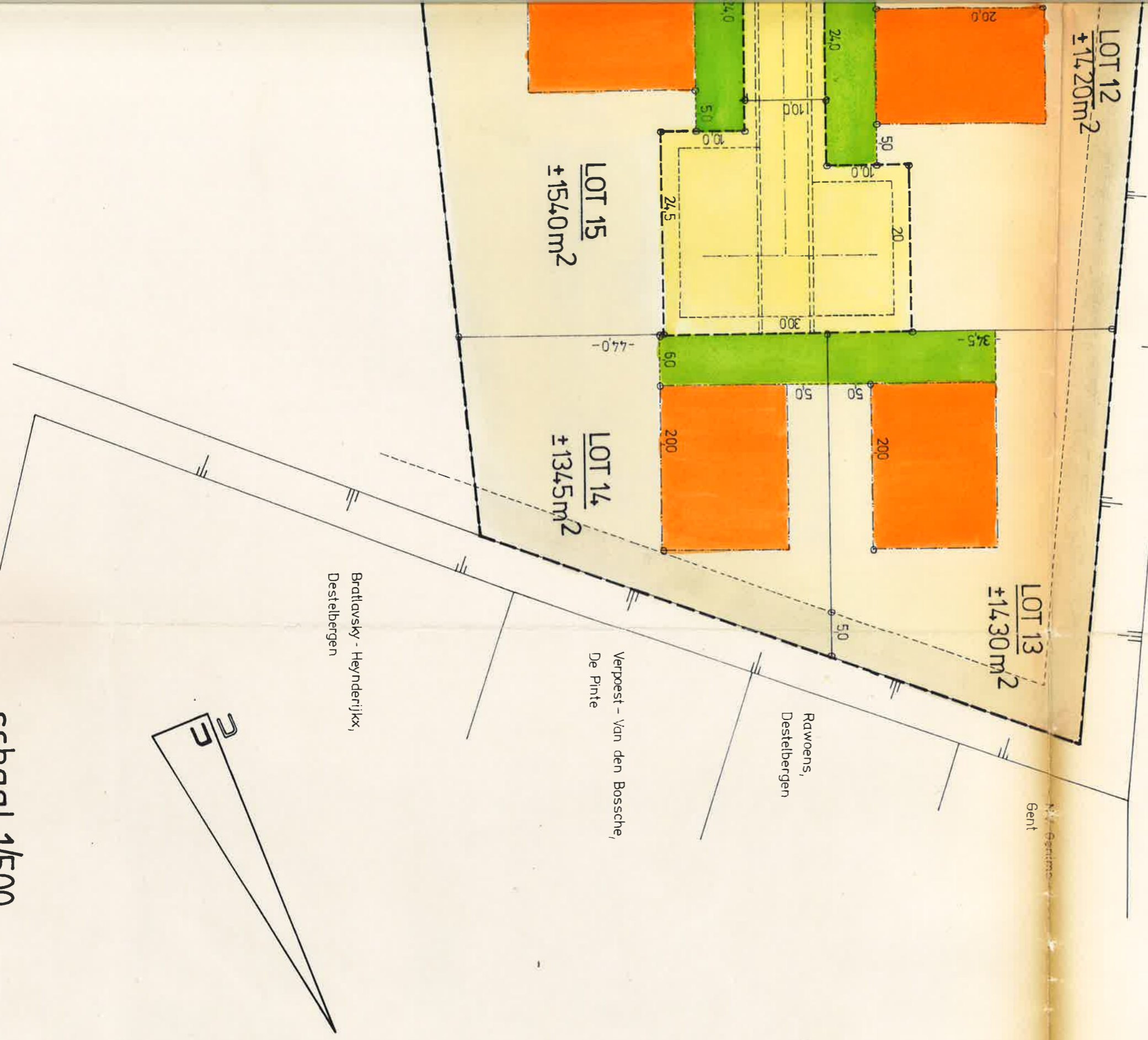
LOT 16
±1005m²

De Coorebyter - Beernaerts,
Melle



RKAVELINGSONTWERP

gemeente Destelbergen



Brattlavsky - Heynderijck,
Destelbergen

Verpoest - Van den Bossche,
De Pinte












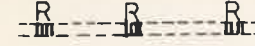

Rawoens,
Destelbergen

M. Gertma
Gent



Schaal: 1/500.

LEGENDE

	verkavelingsgrens
	perceelsgrens
	uiterste grens bouwzone
	bestaande bebouwing
	bouwzone
	voortuinstrook
	koeren & hovingen
	nieuwe wegenis
	zone bezwaard met erfdienstbaarheid uitsluitend ten behoeve van de onderhoudsdiensten van de Ledebeek
	elektriciteitspaal (elektriciteit/T.V.distributie/Verlichting)
	onderzoekschouw
	rioolrooster
	brandkraan