

Kavelnr. Kadaster

Oppervlakte (m<sup>2</sup>)

1	Sectie D - nr. 344B3	327,21
---	----------------------	--------

**Geraadpleegde documenten:**

- Akte verleden voor notaris Poelemans op datum van 6/5/1975;
- Akte verleden voor notaris Cois op datum van 10/5/1929
- Metingsplan opgemaakt door Argus Topo bv d.d. 5/10/1998
- Metingsplan opgemaakt door Landmeter Karel Peeters d.d. 23/4/1929
- Meetschetsen 1998/071, 1966/085, 1937/041, 1931/053 en 1929/026

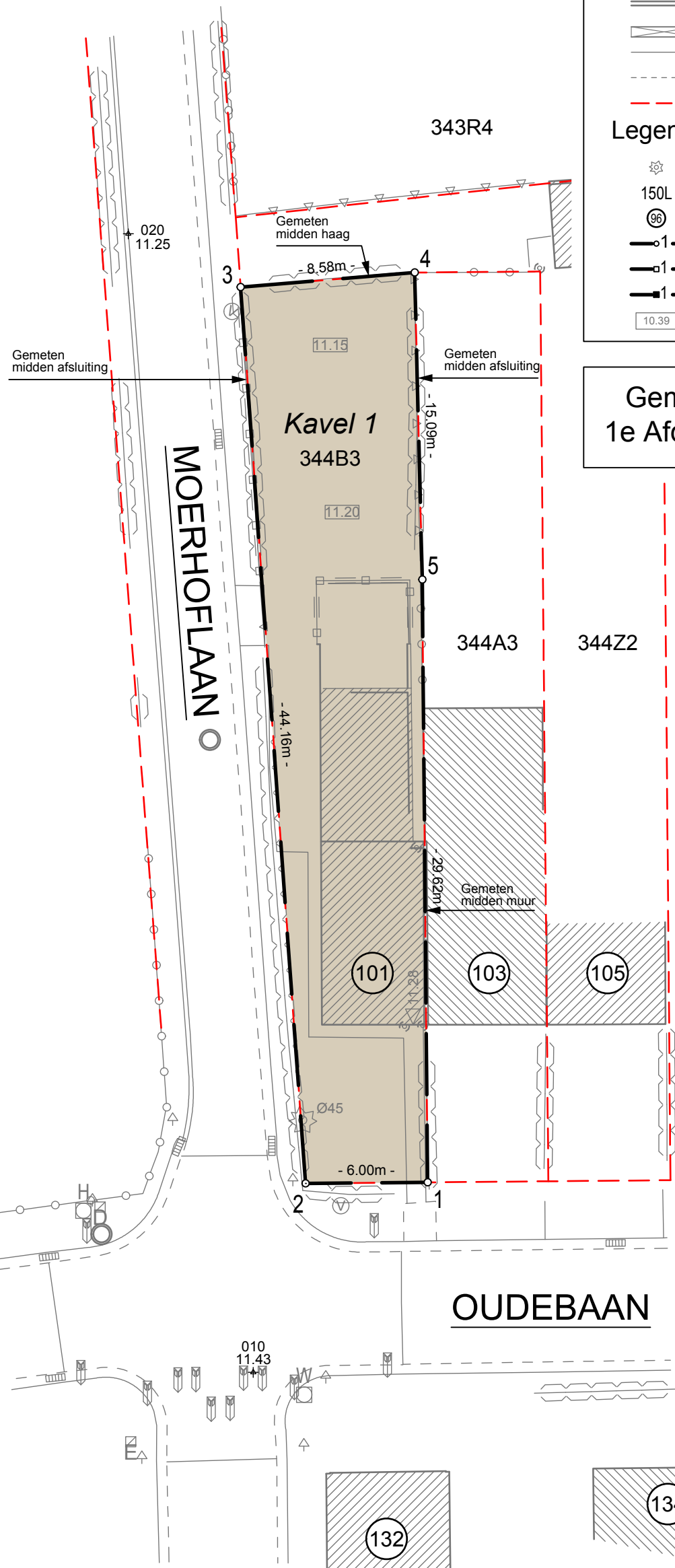
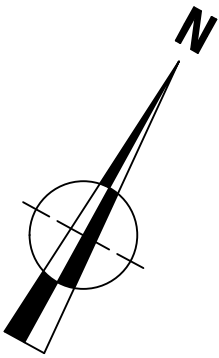
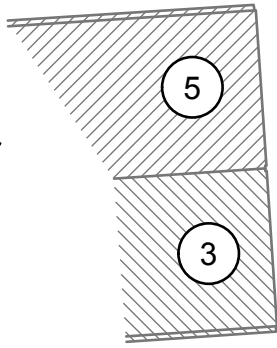
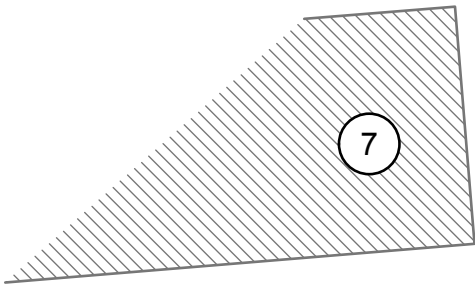
**Legende lijnen**

- Afsluiting cementbeton
- Afsluiting gladde draad
- Gebouw
- Constructie\_zijgevel
- Muur hoog
- Bouwsel
- Boordsteen/kantsteen
- Rand verharding
- Eigendomsgrens

**Legende punten**

- Boom met hoge stam
- 150L Kadasternummer
- Huisnummer
- Coördinaatpunt
- Nieuwe grenspaal
- Bestaande grenspaal
- 10.39 Hoogtepeil

Gemeente Schilde  
1e Afdeling - Sectie D



**Coördinatentabel**

Opstelpunten (Lambert '72)

Nr.	X	Y
010	165544.679	215123.781
020	165512.356	215169.855
9000	165606.407	215158.544

**Coördinatentabel**

Hoekpunten (Lambert '72)

Nr.	X	Y
1	165547.686	215136.087
2	165542.319	215133.075
3	165518.448	215170.215
4	165525.599	215174.963
5	165533.193	215161.919

De meetpunten worden niet op het terrein gematerialiseerd

**Beschrijving van de grenzen**

Segment	Fysisch kenmerk	Geraadpleegde bron
1 - 2	Niet zichtbaar	Volgens opmeting ter plaatse
2 - 3	Deels midden afsluiting	Volgens metingsplan Landmeter-expert Karel Peeters d.d. 23/4/1929
3 - 4	Midden haag	Volgens metingsplan ARGUS TOPO bvba. d.d. 05/10/1998
4 - 5 - 1	Deels midden afsluiting en muur	Volgens metingsplan ARGUS TOPO bvba. d.d. 05/10/1998

**Belangrijke nota:**

Enkel de ligging van de grenzen van de vermelde loten werden onderzocht. Alle andere grenzen zijn louter informatief.

Provincie ANTWERPEN

Gemeente Schilde

Afbakeningsplan van een eigendom gelegen te Schilde, Oudebaan nr. 101

Kadastraal gekend als Schilde, 1e Afdeling Sectie D - nr. 344B3



Aldus opgemaakt en in plan gebracht door ondergetekende Landmeters - Experten Mortsel, 17 oktober 2025

**Stefan Van Herwegen**

(nr. LAN 04/0723)

**Erik Ceulemans**

(nr. LAN 04/0676)

Schaal: 1/250

Bestand: D140-2025 Schilde Oudebaan 101.dwg

Datum	Omschrijving	Get.
A 17-10-2025	Opmaak afbakeningsplan	LTH
B		
C		

BV VH&C  
Guido Gezellelaan 110 - B 2640 Mortsel - 03/440 02 68  
info@vh&c-landmeters.be