Afgeleverd voor
Bestuurlijke n dienst

BEHEER
DER GEMEENTEWEGEN
GEZIEN OM GEVOEGD TE WORDEN BIJ HET
KONINKLIJK BESLUIT VAN HEDEN
Nr 4. 1089/2
Brussel, den 17 Mei 1932
DE MINISTER VAN Openbare Werken
Get.) Van Caenegem
VOOR EENSLUIDEND AFSCHRIFT
DE ALGEMEEN BESTUURDER
~~Get.)~~ De Algemeen opzichter
get.) Boereboom

Voor gelijkvormig afschrift;
De Griffier der Provincie,
Rollier

PROVINCIE
OOST-VLAANDEREN

ARRONDISSEMENT Aelst
GEMEENTE Nieuwerkerken

ALGEMEEN RICHTINGSPLAN
VAN BUURTWEGEN N:rs 1 en 2

Schaal: 1/500

Legende

- Ontworpene aflyning
- Gronden onmiddelyk aan te koopen
- Gronden aan te koopen naar mate bouwingen en herbouwingen
- Af te staane gronden
- wettige breedten

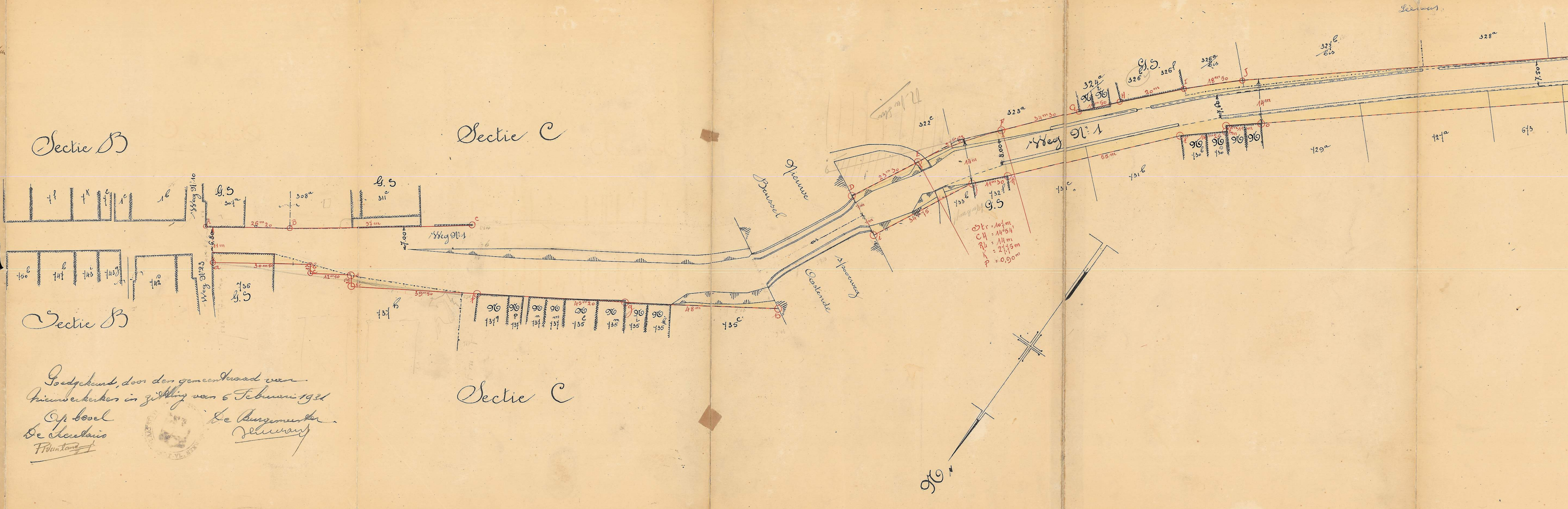

Sectie B
Sectie C
Sectie B
Sectie C
Weg N:r 10
Weg N:r 25
Weg N:r 1
G.S
6.80
7.00
30m
26m20
39m
33m
39m50
48m
23m30
34m15
34m30
11m30
14m
8.00
55m
18m30
7.50
Str = 107m
CH = 14°54'
RL = 14m
K = 27,75m
P = 0,90m
Nieuwe Brussel
Oostende Steenweg
s/poorweg
A
B
C
D
E
F
G
H
I
J
K
i
N

Goedgekeurd, door den gemeenteraad van Nieuwerkerken in zitting van 6 Februari 1931

Op bevel
De Secretaris
F. Van Landuyt

De Burgemeester
Jennart


Sectie C
Sectie C
Weg N° 1
G.S
0 10 20 30

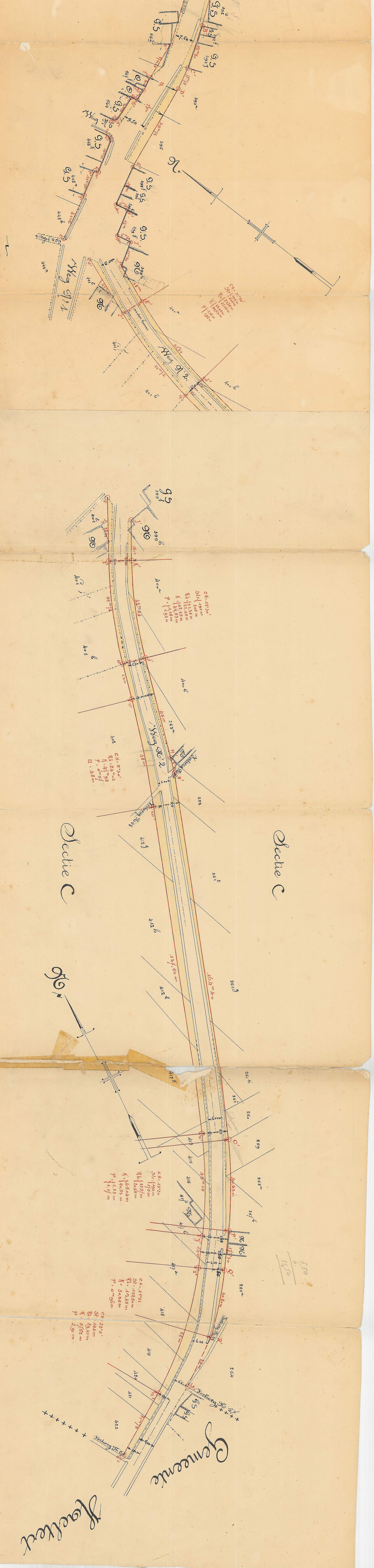

N.
G.S.
398 f
398 b
399 f
399 b
448 h
448 n
444 n
Wegel n° 59
Weg N° 1
Weg N° 2
kasseien
401 b
401 c
400 a
400 b
CH = 12°30'
St { 1,95 m
2,05 m
Rh { 21,35 m
22,45 m
K { 42,45 m
44,63 m
P { 1,16 m
1,92 m
42,54
44 m.2
6.00
18 m
Sectie C
Sectie C
401 b
402
263 a
262
CH = 5°30'
RL = 24 m 02
K = 47 m 98
P = 0 m 57
U = 48 m
45 m
48 m
23 m
Voetweg N° 57
Voetweg N° 58
412 g
412 h
412 b
412 k
261 b
261 a
260
259
258
257
256
255
254
410
416
417
418
419
420
421
422
Voetweg N° 56
Voetweg N° 57
6.00
6.60
6.50
58 m
27 m
31 m 75
23°5'
144 m
29,41 m
5,62 m
2,91 m
Gemeente
Haaltert