

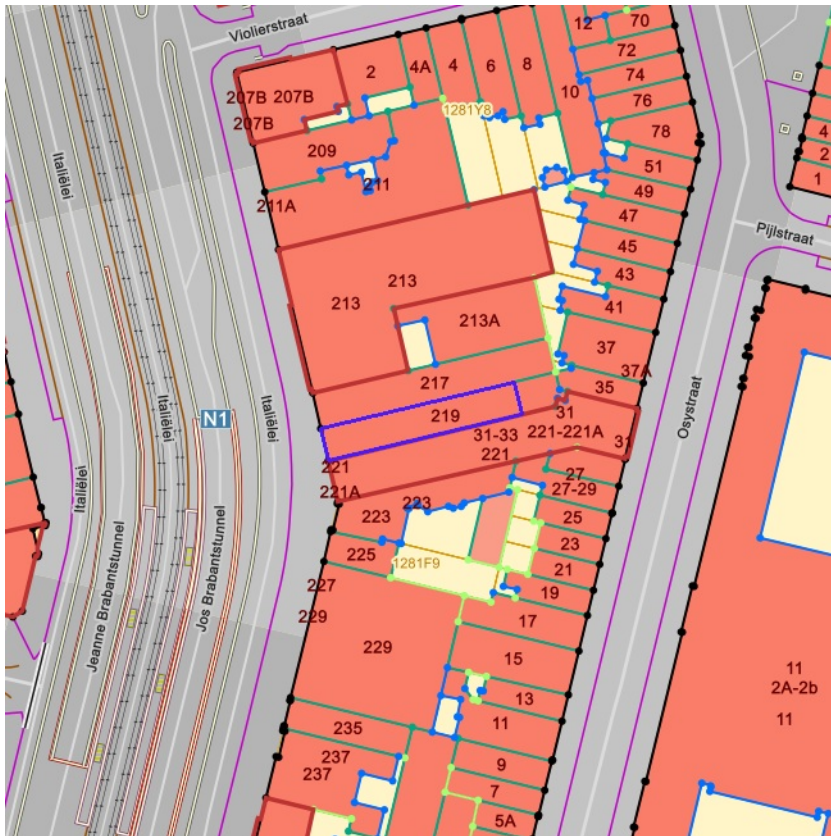
## Gegevens opvraging

Dossiernummer	060168-002
Referentienummer	4b523cfe5164ff99bfb6
Datum	28-04-2026
Perceelsnummer	11805 E 1281/00S008
Adres / Ligging	Italiëlei 219, 2018 Antwerpen

## Inhoudstafel

1. Grootchalig Referentiebestand
2. Kadaster
3. Boskartering 1990
4. Bosreferentielaag 2000
5. Digitale boswijzer Vlaanderen 2021
6. Groenkaart Vlaanderen 2018
7. Natuurbeheerplannen
8. Herbevestigde agrarische gebieden
9. RVV Overstromingsgebieden en oeverzones Integraal Waterbeleid
10. Recht van voorkoop
11. Recht van voorkoop - afbakeningen
12. Luchtfoto Vlaanderen, meest recent - kleur
13. Woningkwaliteit - panden met een herstelvordering
14. Woningkwaliteit - Vlaamse inventaris van ongeschikte en onbewoonbare woningen
15. Woningkwaliteit - woningen met een conformiteitsattest
16. Inventaris leegstand en/of verwaarlozing van bedrijfsruimte
17. Gebieden van het VEN en het IVON
18. Watertoets - Overstromingsgevoelige gebieden vanuit de zee 2023
19. Watertoets - Overstromingsgevoelige gebieden fluviaal 2023
20. Watertoets - Overstromingsgevoelige gebieden pluviaal 2023
21. Watergevoelige openruimtegebieden
22. Signaalgebieden
23. Risicozones voor overstromingen
24. Recent overstroomde gebieden
25. Overstromingsgebieden en oeverzones Integraal Waterbeleid
26. Van nature overstroombare gebieden
27. Grenzen van polders
28. Grenzen van wateringen
29. Grondwaterwingebieden en beschermingszones
30. PFAS
31. Jachtterreinen
32. Bodemonderzoeken en sanering (OVAM)
33. Gewestplan
34. Ruimtelijk uitvoeringsplan
35. Beschermd Onroerend Erfgoed
36. Vastgestelde Inventarissen
37. Unesco Werelderfgoed
38. Plannen
39. Gebieden geen archeologie
40. Wetenschappelijke inventarissen
41. Erfgoedlandschappen
42. Atlas der Buurtwegen

Legende : resultaat in perceel | geen resultaat in perceel

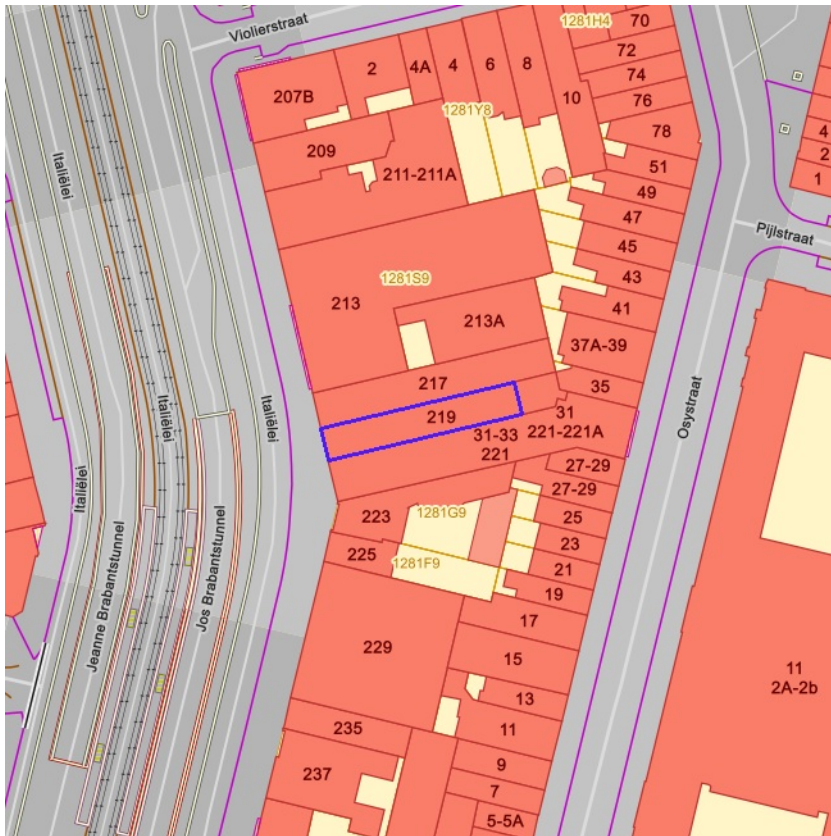


[klik naar geo-portaal](#)

BRONNEN  
Agentschap Informatie Vlaanderen  
[WMS GRB](#)



BRONNEN  
© (28/04/2026) General Administration of the Patrimonial Documentation  
[WMS Cadastral Layers](#)

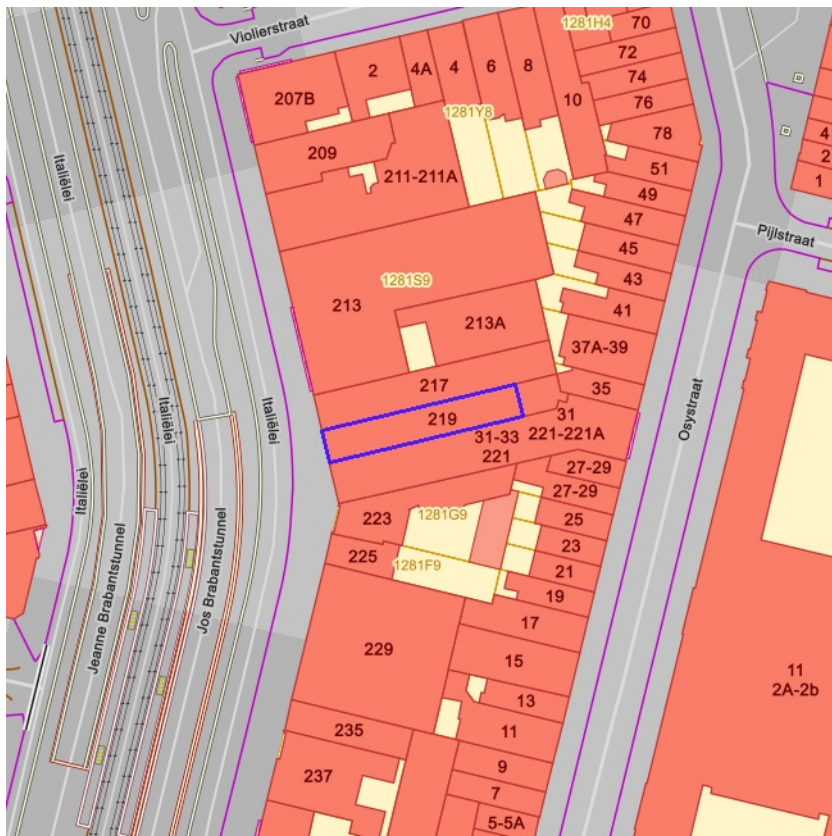


- Loofhout
- Gemengd loofhout (20 - 60% bijmenging naaldhout)
- Gemengd naaldhout (20 - 50% bijmenging loofhout)
- Naaldhout
- Heide
- Te herbebossen oppervlakte
- Niet beboste oppervlakte van het bosdomein
- Vijvers binnen het bosdomein



[klik naar geo-portaal](#)

BRONNEN  
 Agentschap voor Natuur en Bos  
[WMS Boskartering 1990](#)



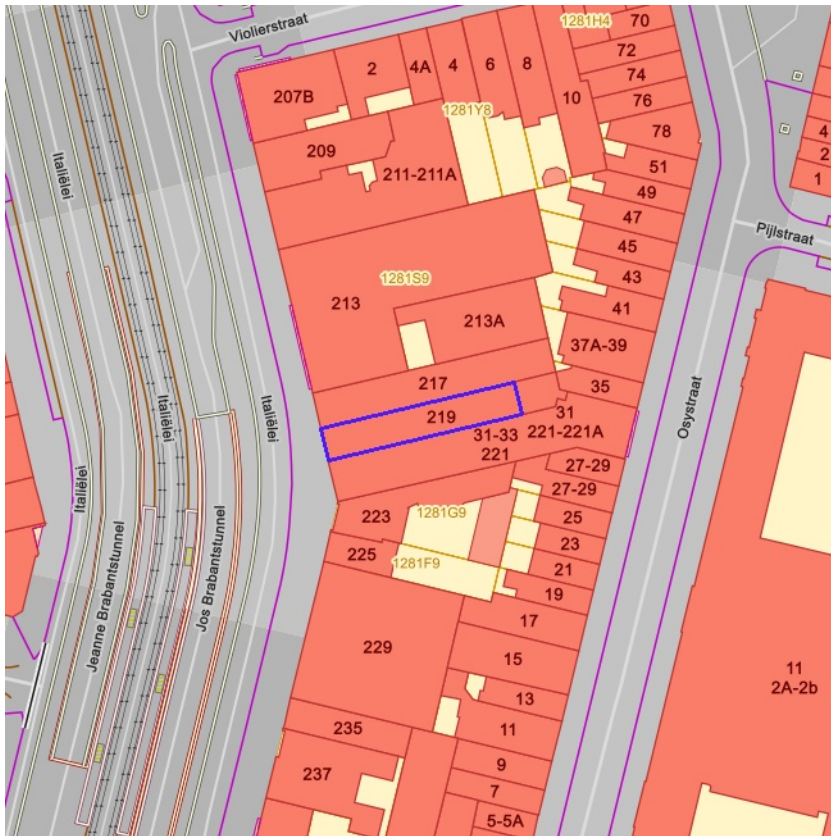
- Loofhout
- Gemengd loofhout (20 - 60% bijmenging naaldhout)
- Gemengd naaldhout (20 - 50% bijmenging loofhout)
- Naaldhout
- Heide
- Te herbebossen oppervlakte
- Niet beboste oppervlakte van het bosdomein
- Vijvers binnen het bosdomein



[klik naar geo-portaal](#)

**BRONNEN**

Agentschap voor Natuur en Bos  
[WMS Agentschap voor Natuur en Bos](#)  
[WFS Bosreferentiaag 2000](#)



Geen bos  
Bos

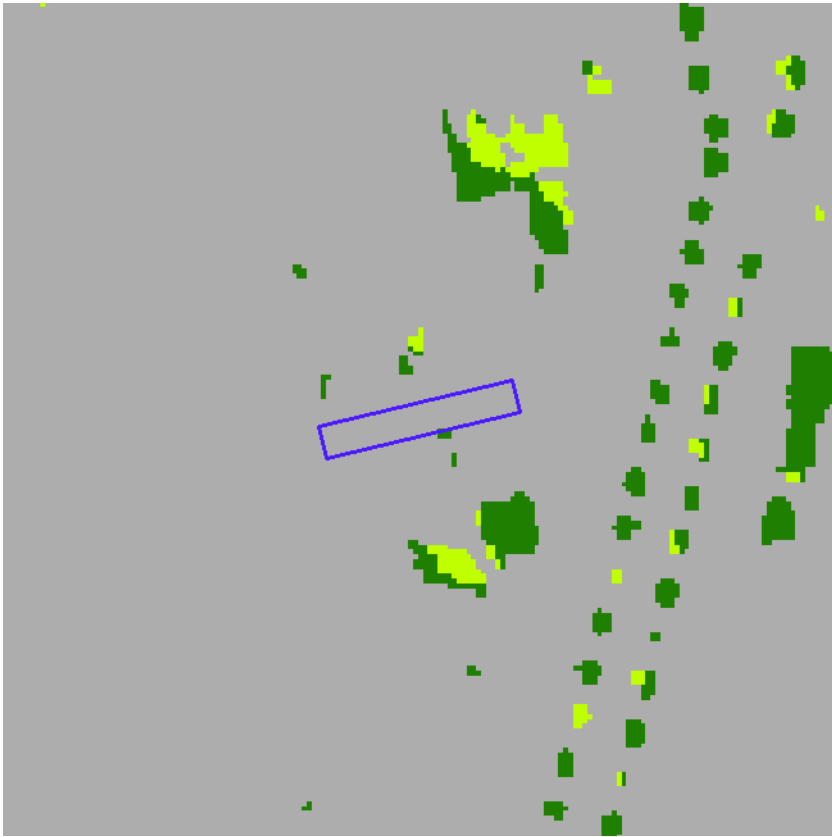


[klik naar geo-portaal](#)

**BRONNEN**

Agentschap voor Natuur en Bos

[WMS Agentschap voor Natuur en Bos](#)

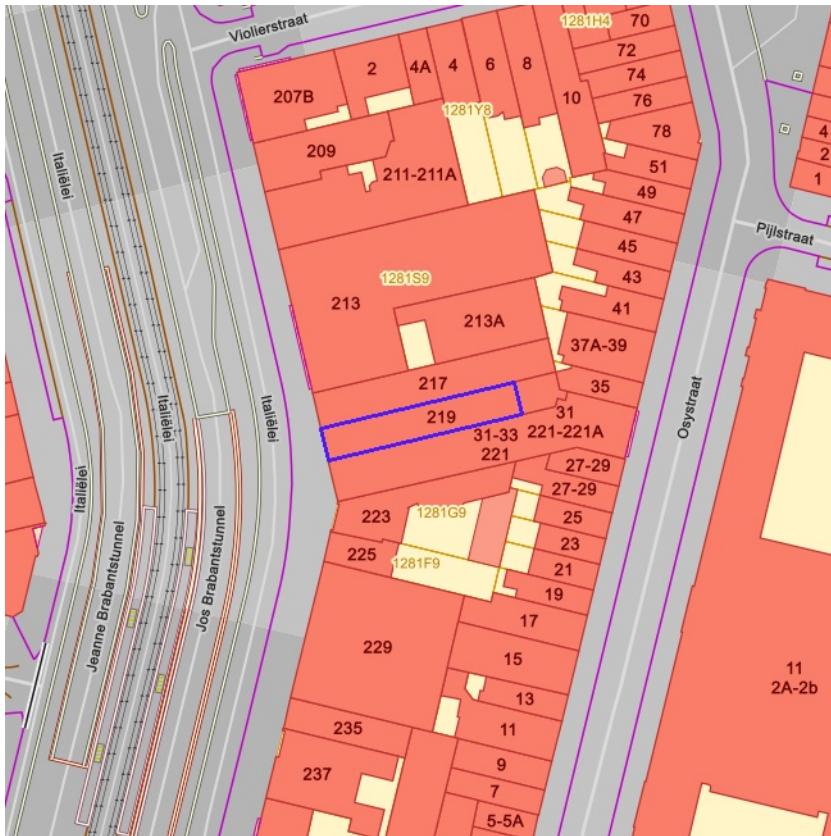


- Geen classificatie
- Hoog groen
- Laag groen
- Landbouw
- Niet groen



[klik naar geo-portaal](#)

**BRONNEN**  
Agentschap voor Natuur en Bos  
[WMS Agentschap voor Natuur en Bos](#)

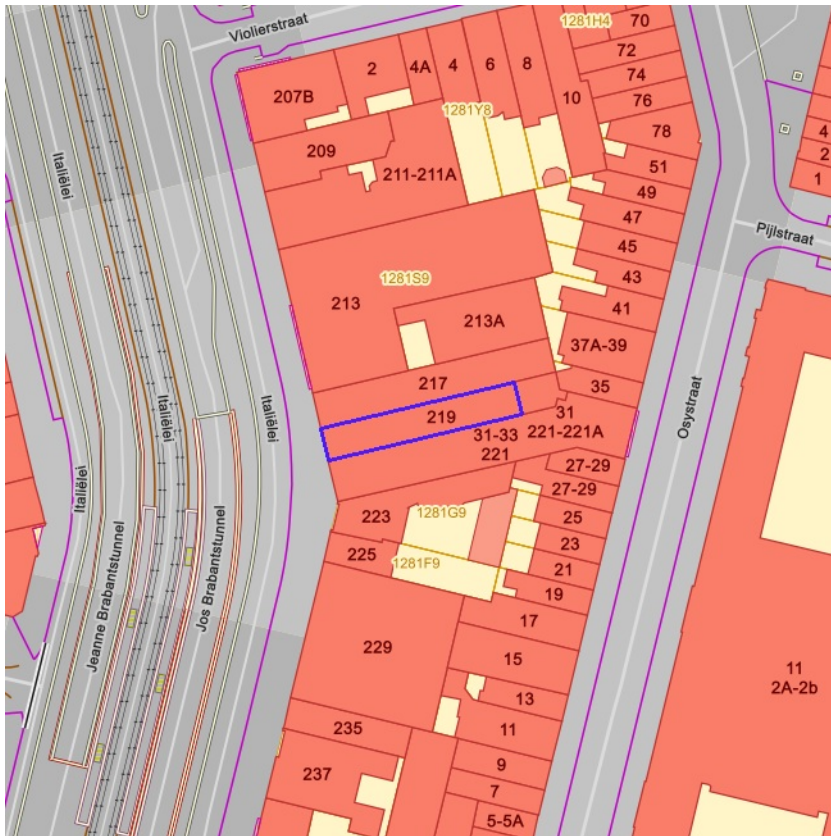


- Erfgoedbeheerplan
- Natuurbeheerplan Type 1
- Natuurbeheerplan Type 2
- Natuurbeheerplan Type 3
- Natuurbeheerplan Type 4
- Andere beheerplannen
- Harmonisch Park- en Groenbeheerplan
- Beperkt Bosbeheerplan
- Uitgebreid Bosbeheerplan
- Beheerplan Militair domein
- Vlaams Natuurreservaat
- Erkend Natuurreservaat
- Aangewezen Bosreservaat
- Erkend Bosreservaat



[klik naar geo-portaal](#)

BRONNEN  
 Agentschap voor Natuur en Bos  
[WMS Mercator Publieke View Service](#)  
[WFS Mercator Publieke Download Service](#)

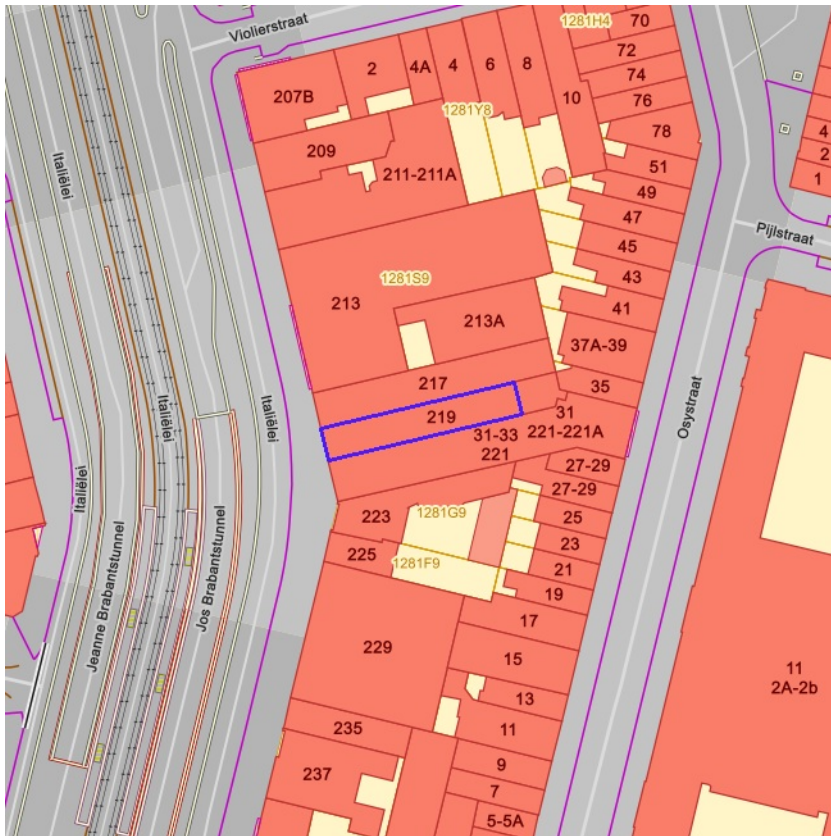


Herbevestigde agrarische gebieden



[klik naar geo-portaal](#)

BRONNEN  
Departement Omgeving  
[WMS Mercator Publieke View Service](#)  
[WFS Mercator Publieke Download Service](#)

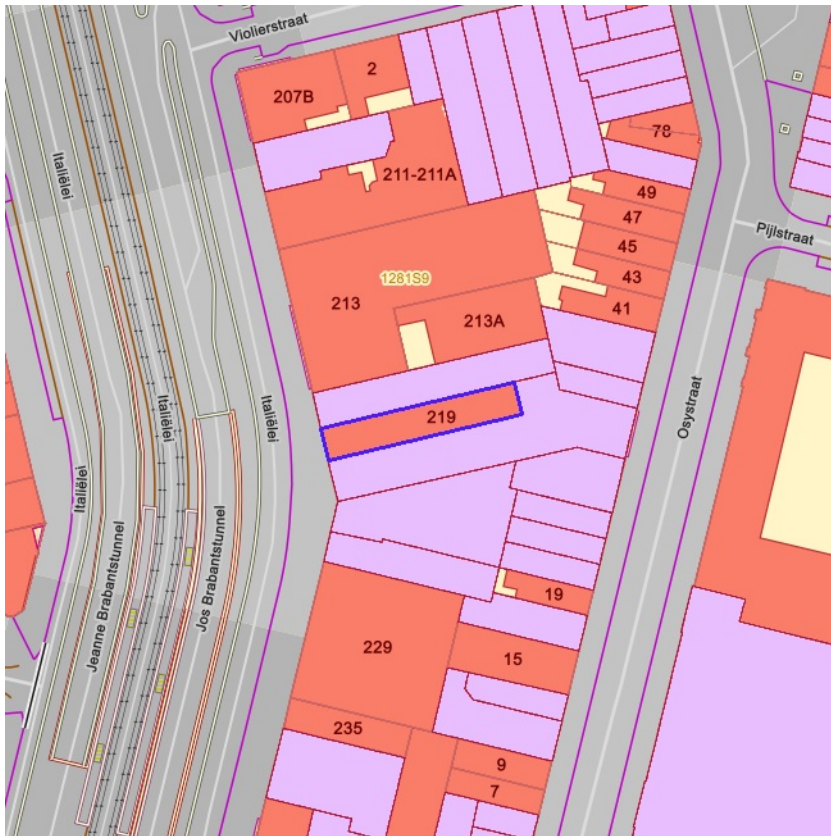


- IWB Oeverzone
- IWB Overstromingsgebied



[klik naar geo-portaal](#)

BRONNEN  
 Vlaamse Milieumaatschappij  
[WMS RVV Afbakeningen](#)  
[WFS Gebieden met recht van voorkoop](#)



[klik naar geo-portaal](#)

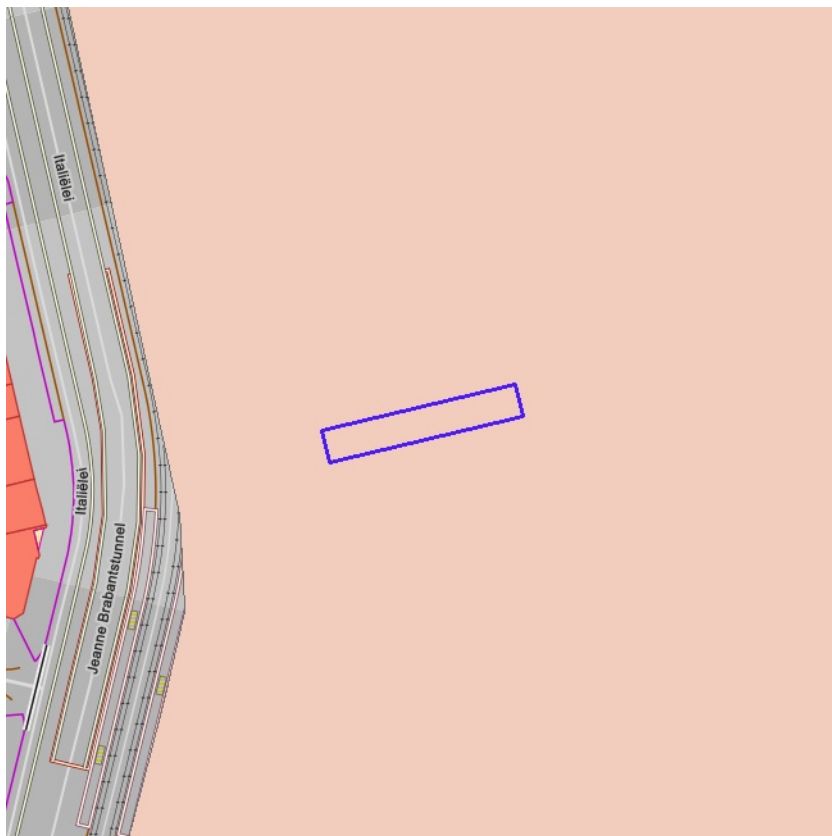
Sinds 1 oktober 2012 is het Harmoniseringsdecreet in werking en moeten aanbiedingen en uitoefeningen via het e-voorkooploket van de VLM verlopen.

**Belangrijk:** De rangschikking van de begunstigden die een identieke volgorde hebben in onderstaande lijst is willekeurig en doet geen uitspraak over de volgorde van uitoefenen.

**Geen recht van voorkoop van toepassing** op 28-04-2026 op het perceel 11805E1281/00S008.

**BRONNEN**

Agentschap voor Geografische Informatie Vlaanderen  
[Geografisch themabestand 'Vlaamse voorkooprechten'](#)



- RVV Ruimtelijk Uitvoeringsplan
- RVV Vlaams Ecologisch Netwerk
- Natuurinrichtingsproject
- RVV Havengebied
- RVV Natuurreservaat
- RVV de Vlaamse Waterweg nv
- RVV Bijzondere gebieden Vlaamse Woonoode
- RVV Landinrichtingsplan en inrichtingsnota
- RVV Ruilverkaveling uit kracht van wet
- RVV Ruilverkaveling grote infrastructuurwerken



[klik naar geo-portaal](#)

**Gebieden met recht van voorkoop - ruimtelijke ordening**

<b>Identificator verschijningstoestand van exemplaar</b>	147
<b>Object identificator</b>	84
<b>Planidentificatienummer</b>	RUP_11002_214_10002_00002
<b>Naam RUP</b>	RUP 2060
<b>Label van het soort en type Vlaams voorkooprecht</b>	Gemeentelijk RUP
<b>Naam begunstigde 1 Vlaams voorkooprecht</b>	Stad Antwerpen
<b>Naam begunstigde 2 Vlaams voorkooprecht</b>	Vlaams Gewest
<b>Begindatum recht van voorkoop</b>	30/07/2013
<b>Einddatum recht van voorkoop</b>	30/07/2028

BRONNEN  
 Agentschap voor Natuur en Bos, De Vlaamse Waterweg NV, Agentschap Informatie Vlaanderen, Vlaamse Landmaatschappij, Gemeentelijk Havenbedrijf Antwerpen  
[WMS RVV Afbakeningen](#)  
[WFS Gebieden met recht van voorkoop](#)

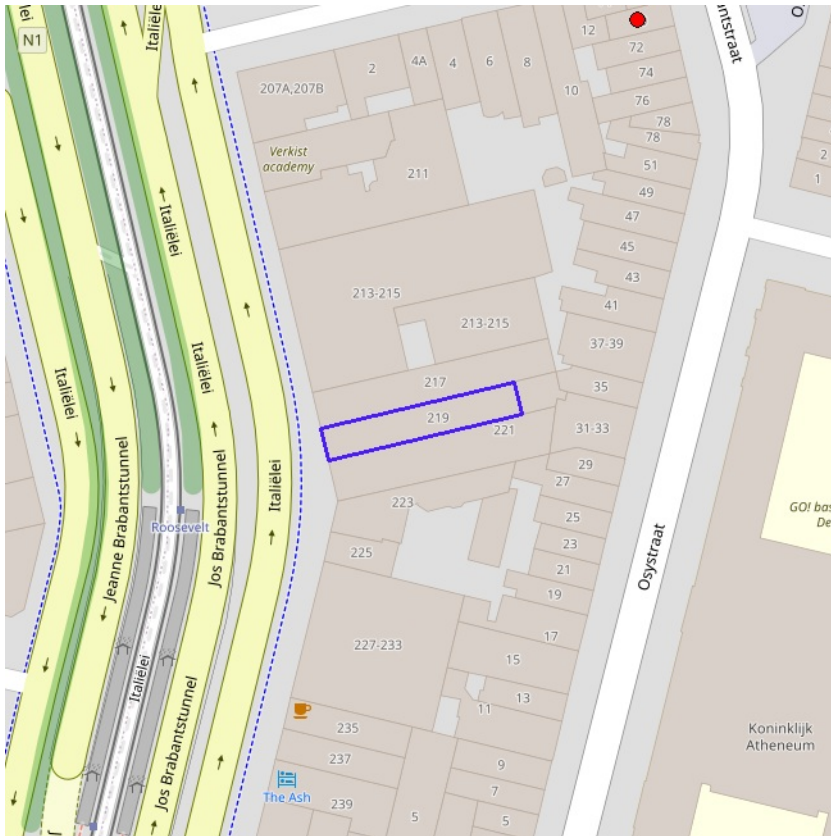


[klik naar geo-portaal](#)

**BRONNEN**

Agentschap Digitaal Vlaanderen

[WMS Orthofotomoziek, middenschalig, winteropnamen, kleur, meest recent, Vlaanderen](#)

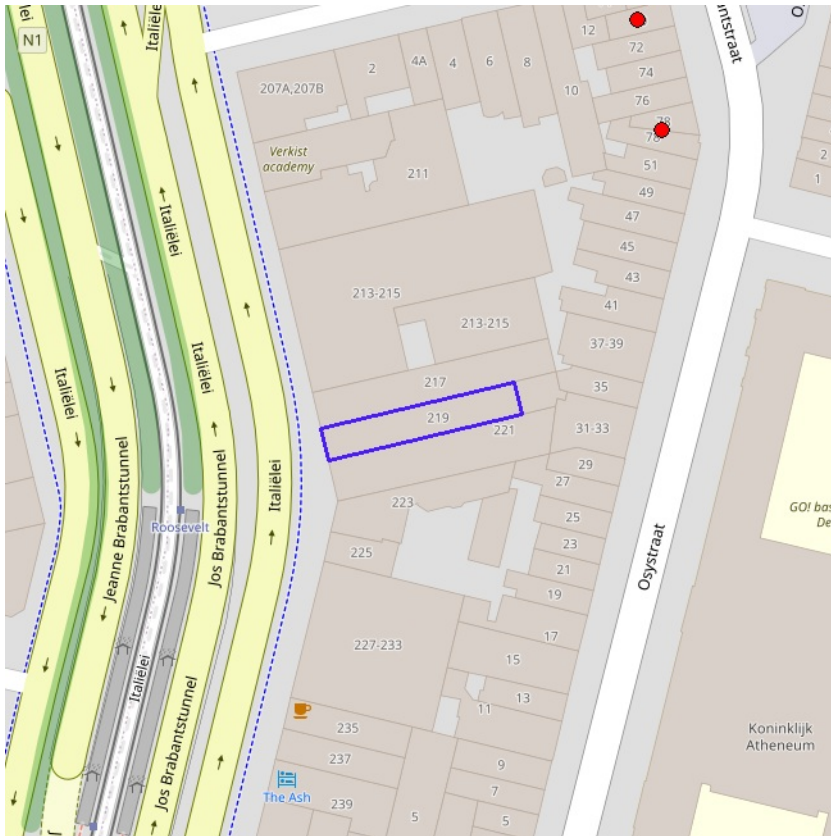


[klik naar geo-portaal](#)

**BRONNEN**

Wonen-Vlaanderen

[Panden met een herstelvordering via POL-service](#)

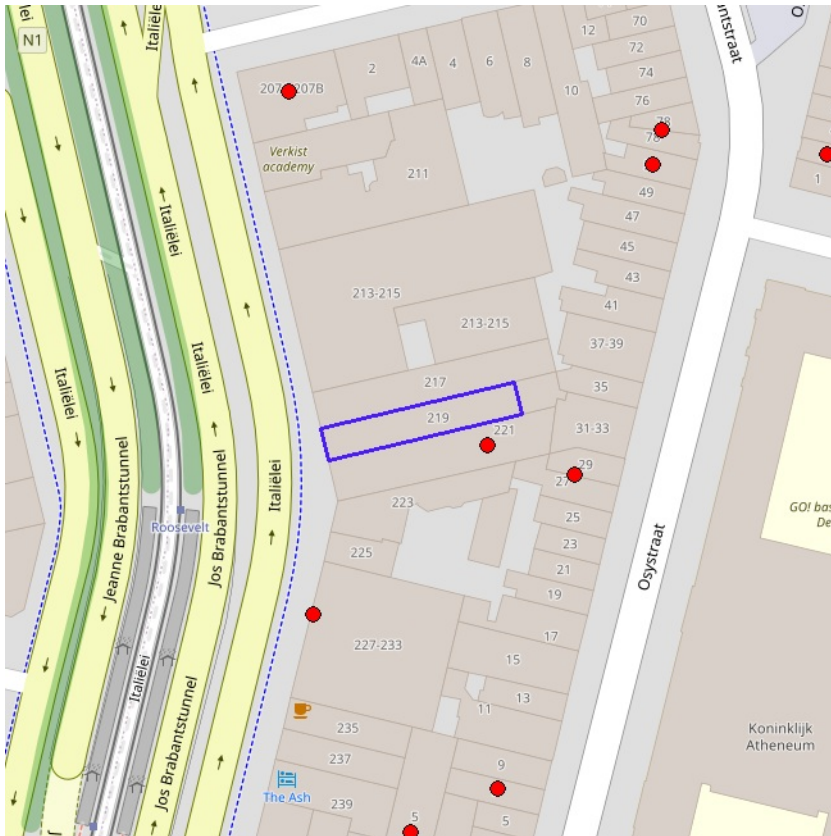


[klik naar geo-portaal](#)

**BRONNEN**

Wonen-Vlaanderen

[Vlaamse inventaris van ongeschikte en onbewoonbare woningen via POI-service Dataset.](#)

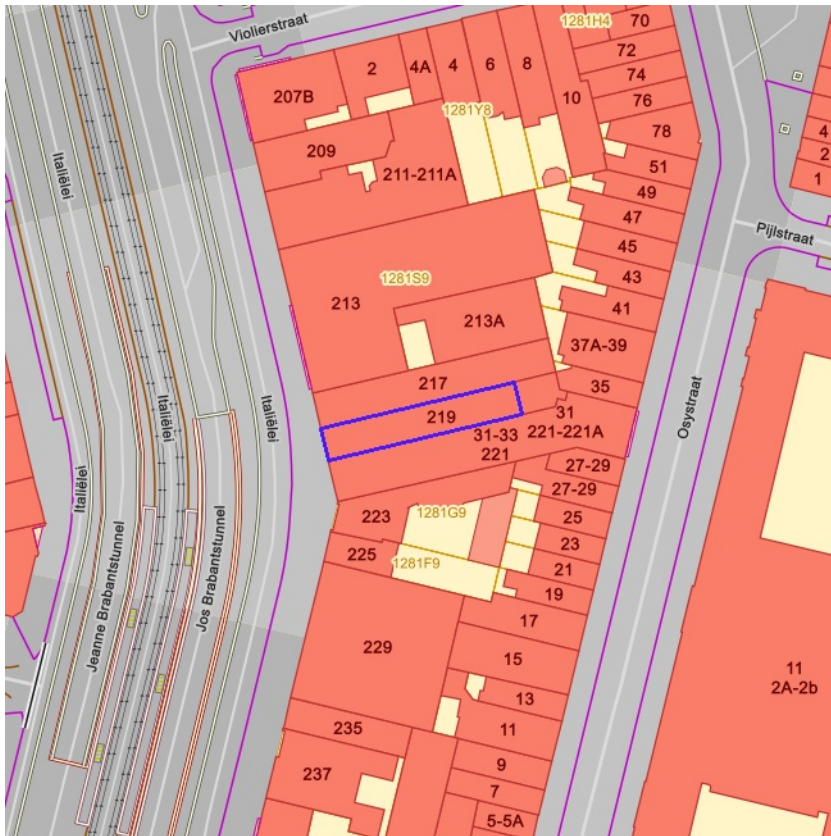


[klik naar geo-portaal](#)

**BRONNEN**

Wonen-Vlaanderen

[Woningen met een conformiteitsattest via POI-service Dataset](#)



Leegstand en/of verwaarlozing



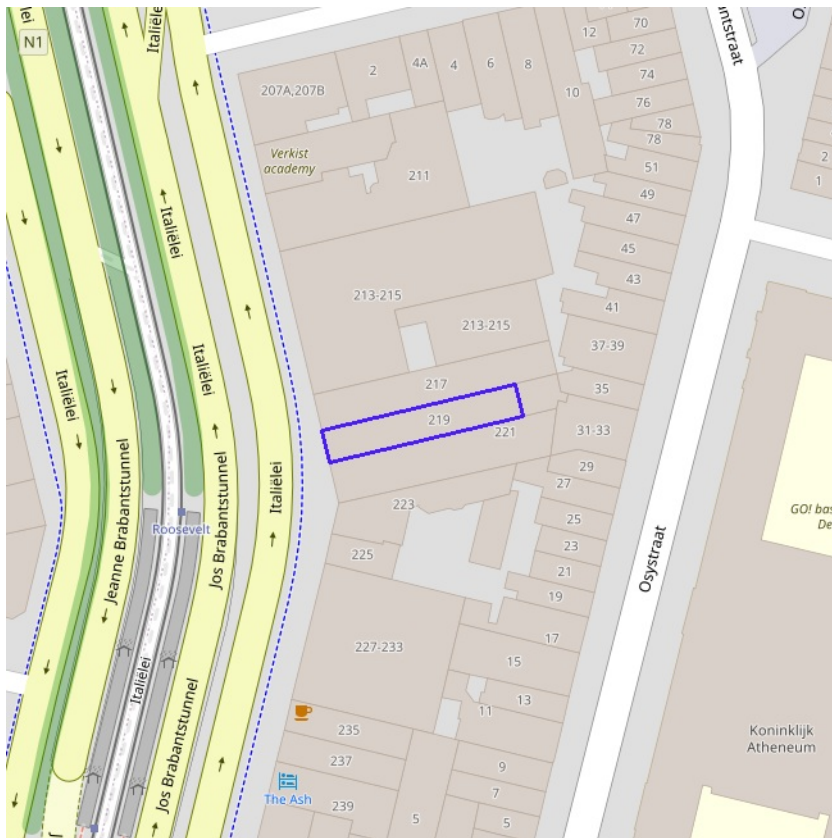
[klik naar geo-portaal](#)

BRONNEN

Vlaamse Overheid, Departement Omgeving, Afdeling Gebiedsontwikkeling, Omgevingsplanning en -projecten (GOP)

[WMS Mercator Publieke View Service](#)

[WFS Mercator Publieke Download Service](#)



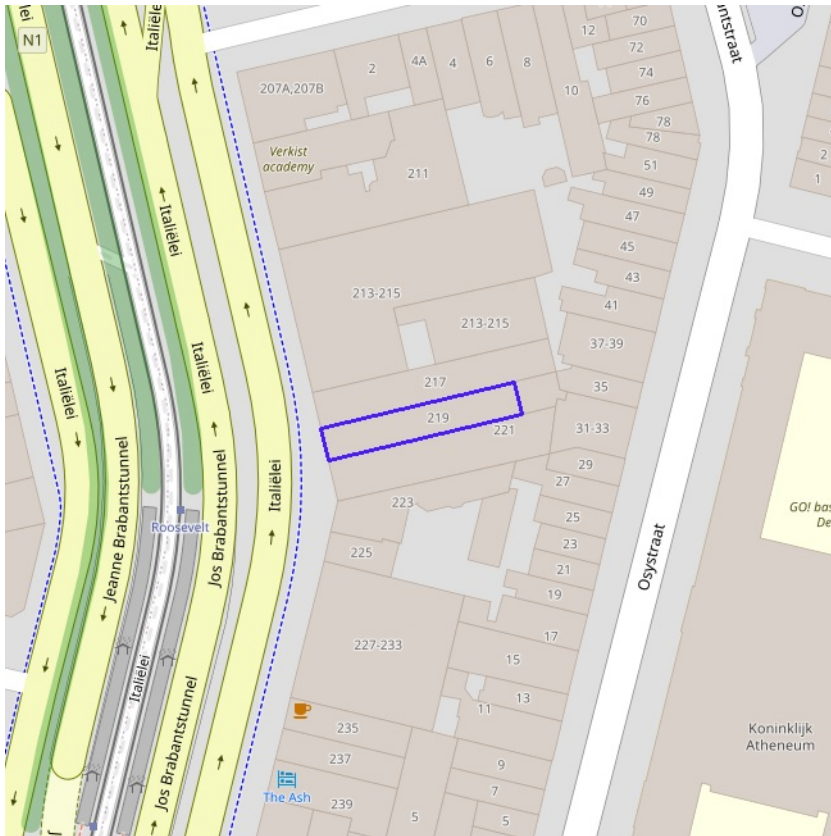
- Grote Eenheid Natuur
- Grote Eenheid Natuur in ontwikkeling
- Natuurverwervingsgebied



[klik naar geo-portaal](#)

**BRONNEN**

Agentschap voor Natuur en Bos, OpenStreetMap  
[WMS Mercator Publieke View Service](#)  
[WFS Mercator Publieke Download Service](#)



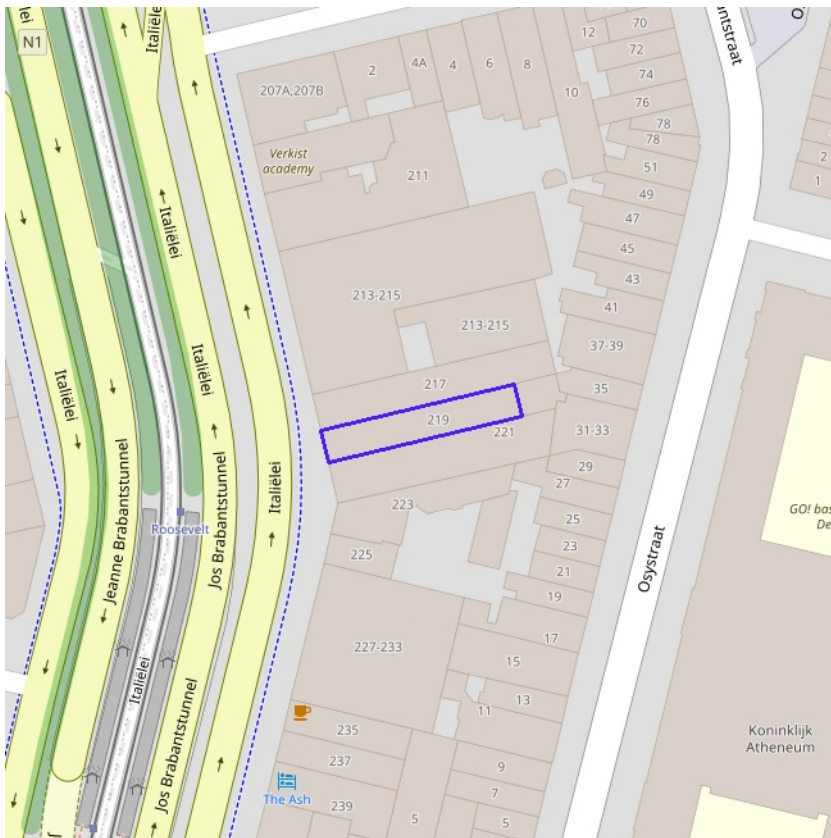
- Kleine kans op overstromingen onder klimaatverandering
- Kleine kans op overstromingen
- Middelgrote kans op overstromingen



[klik naar geo-portaal](#)

**BRONNEN**

Vlaamse Milieumaatschappij, OpenStreetMap  
[WMS overstromingsgevoelige gebieden vanuit de zee](#)



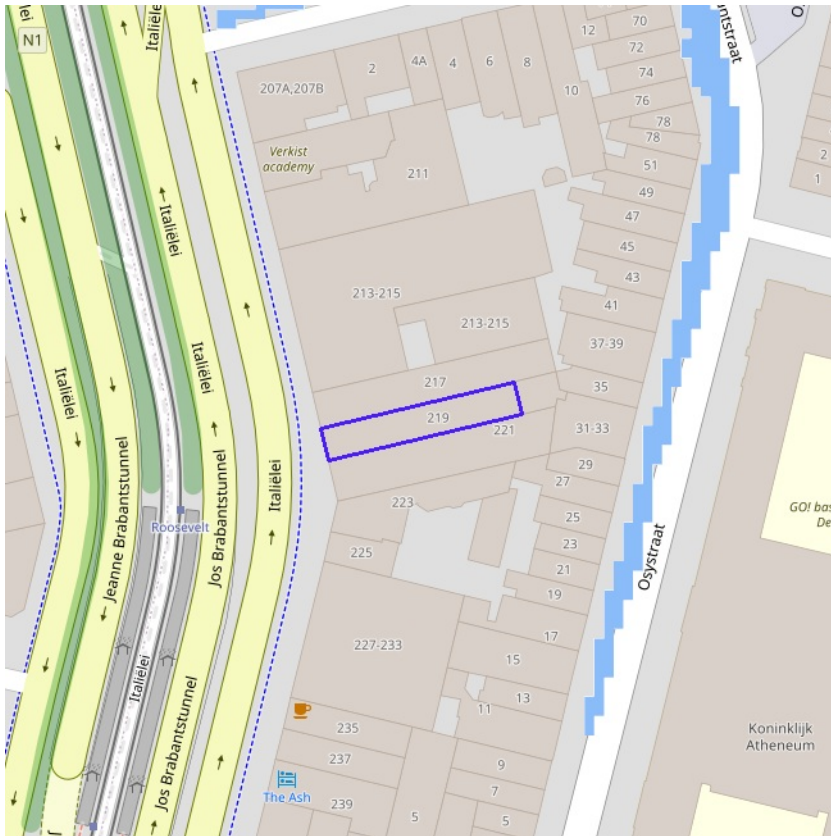
- Kleine kans op overstromingen onder klimaatverandering
- Kleine kans op overstromingen
- Middelgrote kans op overstromingen



[klik naar geo-portaal](#)

**BRONNEN**

Vlaamse Milieumaatschappij, OpenStreetMap  
[WMS overstromingsgevoelige gebieden fluviaal](#)




- Kleine kans op overstromingen onder klimaatverandering
- Kleine kans op overstromingen
- Middelgrote kans op overstromingen



[klik naar geo-portaal](#)

**BRONNEN**

Vlaamse Milieumaatschappij, OpenStreetMap  
[WMS overstromingsgevoelige gebieden pluviaal](#)



Watergevoelige openruimtegebieden



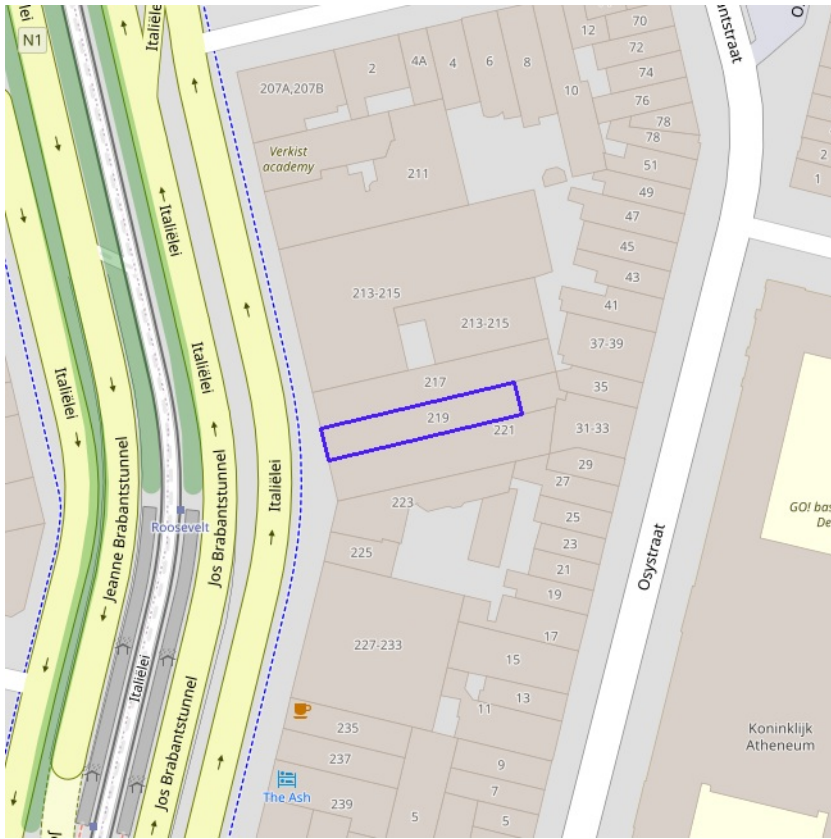
[klik naar geo-portaal](#)

**BRONNEN**

Vlaamse Overheid, Departement Omgeving, Vlaams Planbureau voor Omgeving

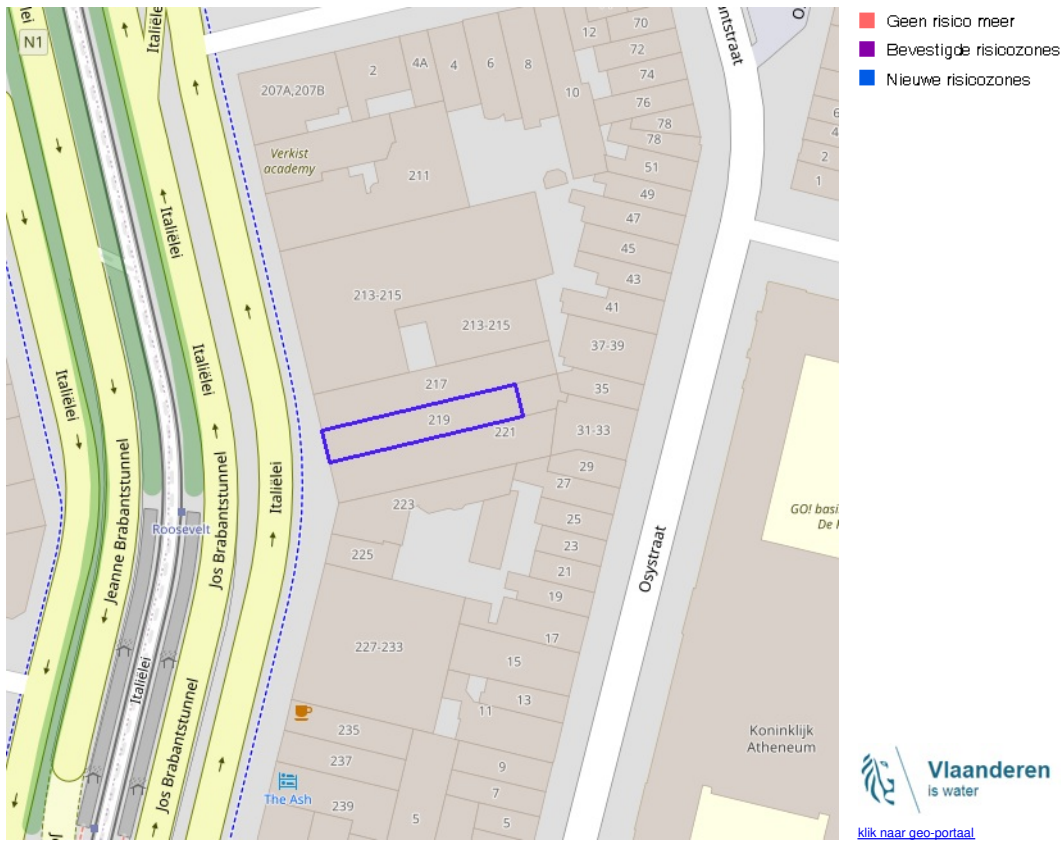
[WMS DSI - Watergevoelige openruimtegebieden - Contouren](#)

[WFS Mercator Publieke Download Service](#)

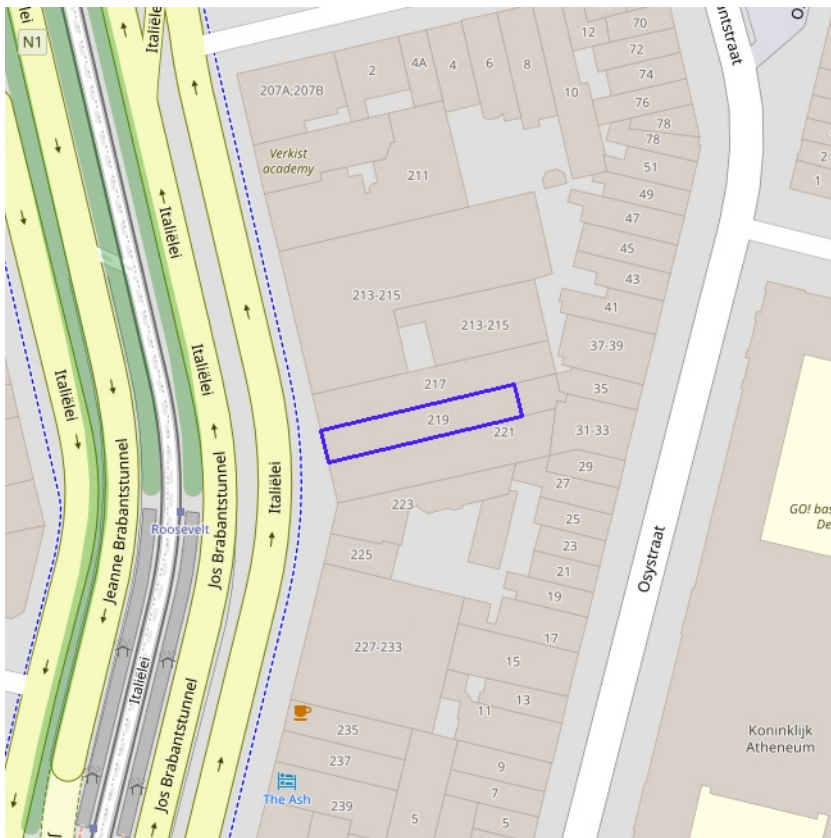


- Bouwrijke opgave
- Verscherpte watertoets

BRONNEN  
Vlaamse Milieumaatschappij, OpenStreetMap  
[WMS Signaalgebieden](#)



BRONNEN  
Departement Mobiliteit en Openbare Werken, afdeling Waterbouwkundig Laboratorium en Vlaamse Milieumaatschappij - afdeling Operationeel Waterbeheer, OpenStreetMap  
[WMS risicozones overstromingen 2017](#)



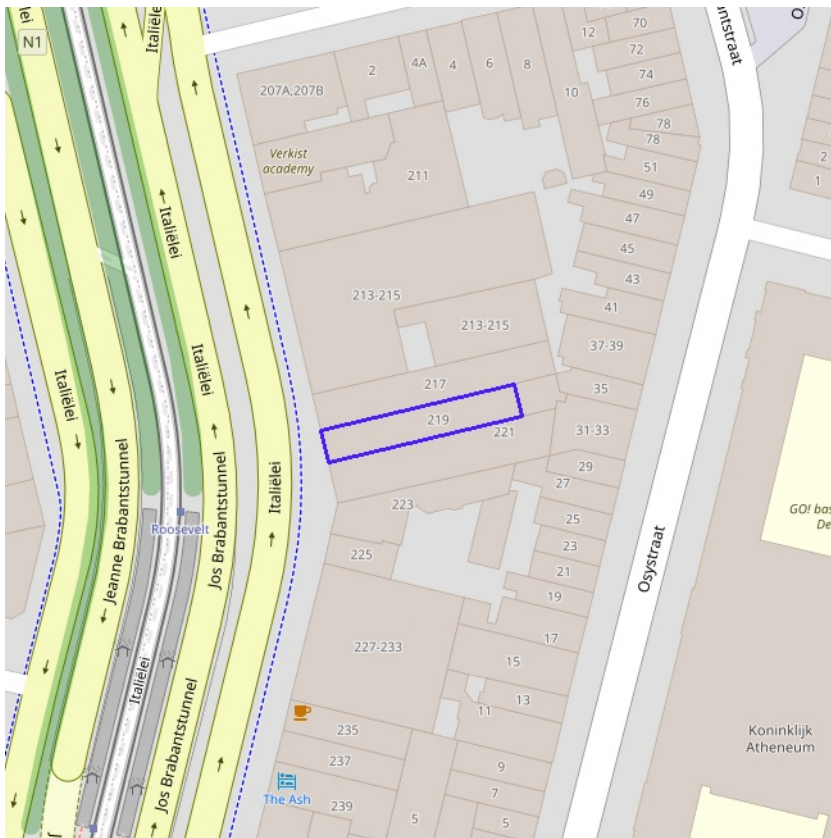
Recent overstroomd gebied



[klik naar geo-portaal](#)

BRONNEN

- Vlaamse Milieumaatschappij, OpenStreetMap
- [WMS Vlaamse Milieumaatschappij](#)
- [WFS Recent overstroomde gebieden](#)



Overstromingsgebieden en oeverzones




[klik naar geo-portaal](#)

**BRONNEN**

Vlaamse Milieumaatschappij - afdeling Operationeel Waterbeheer, OpenStreetMap

[WMS Vlaamse Milieumaatschappij](#)

[WFS Overstromingsgebieden en oeverzones](#)



- Waterloop
- Waterloop / Modder
- Afstromend water
- Rivier
- Zee



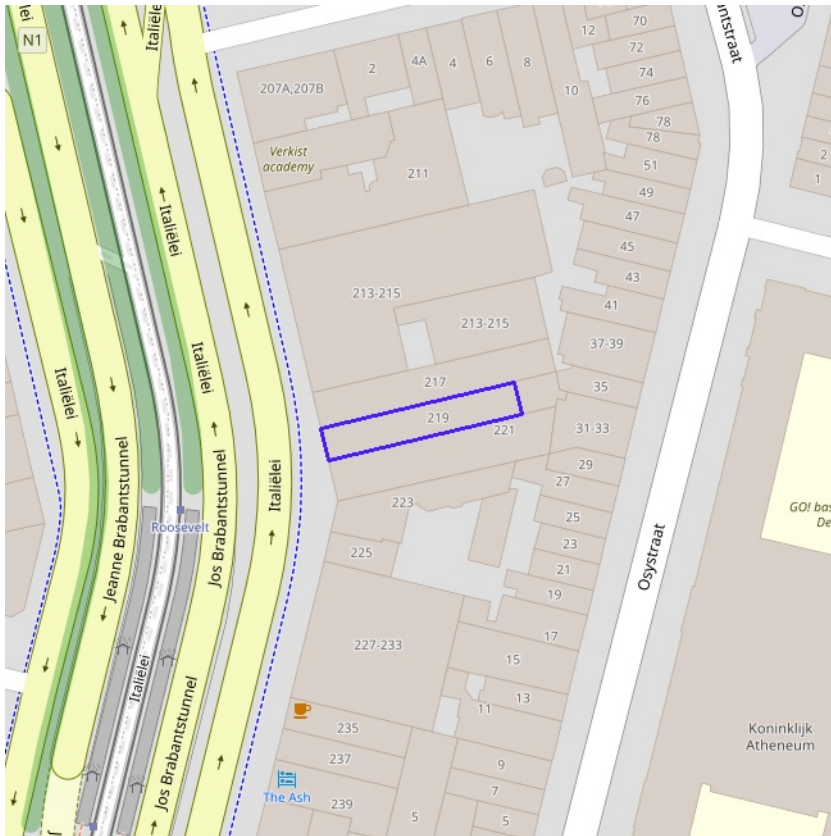
[klik naar geo-portaal](#)

**Van nature overstroombare gebieden**

<b>Object identificator</b>	7801
<b>Identificator verschijningstoestand van exemplaar</b>	7801
<b>Oorzaak van de (historische) overstromingen</b>	R
<b>Omschrijving oorzaak van de (historische) overstromingen</b>	Overstroombaar vanuit de Zeeschelde (Scheldepolders)
<b>Herkomst</b>	Expertise/interpretatie (code M)
<b>Datum opname in NOG-bestand of laatste correctie</b>	05/12/2000
<b>Naam van het primair hydrografisch bekken</b>	Beneden-Scheldebekken
<b>Stroomgebied van het primair hydrografisch bekken</b>	Schelde

**BRONNEN**

Vlaamse Milieumaatschappij - afdeling Operationeel Waterbeheer, OpenStreetMap  
[WMS Vlaamse Milieumaatschappij](#)  
[WFS Van nature overstroombare gebieden](#)



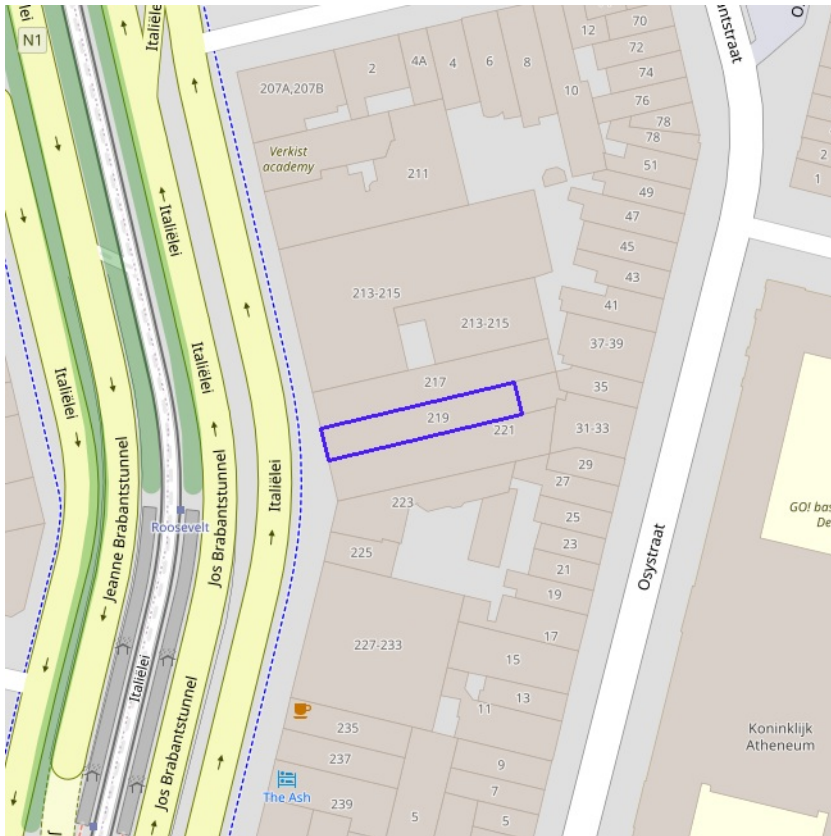
[klik naar geo-portaal](#)

**BRONNEN**

Vlaamse Milieumaatschappij - afdeling Operationeel Waterbeheer, OpenStreetMap

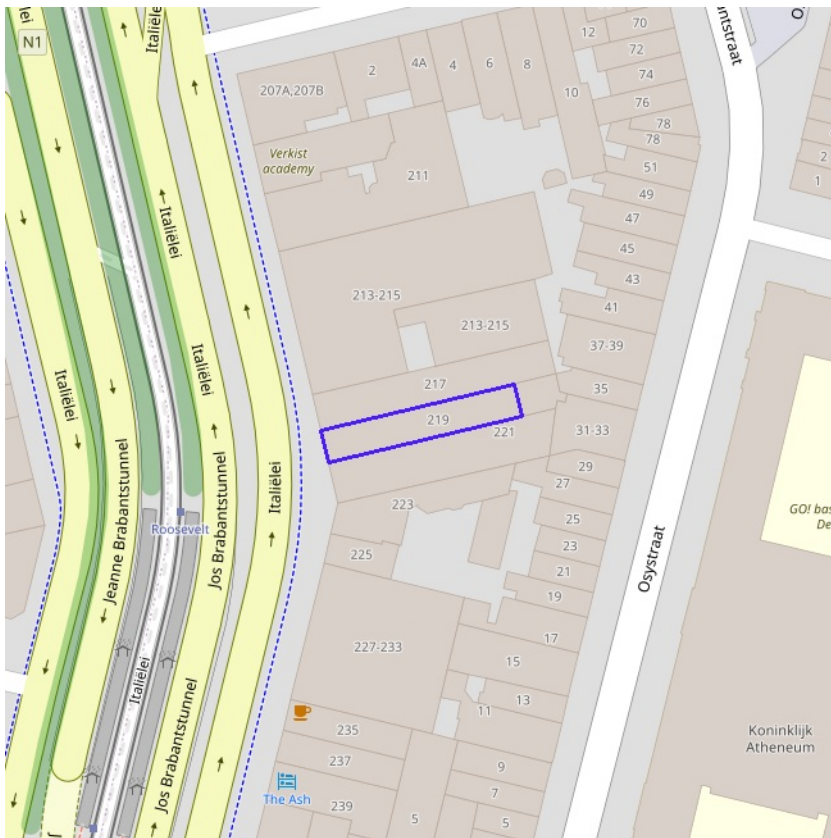
[WMS Vlaamse Milieumaatschappij](#)

[WFS Grenzen van Polders Webservice](#)



[klik naar geo-portaal](#)

BRONNEN  
Vlaamse Milieumaatschappij - afdeling Operationeel Waterbeheer, OpenStreetMap  
[WMS Vlaamse Milieumaatschappij](#)  
[WFS Grenzen van wateringen](#)



- Winning
- Beschermingszone type I
- Beschermingszone type II
- Beschermingszone type III



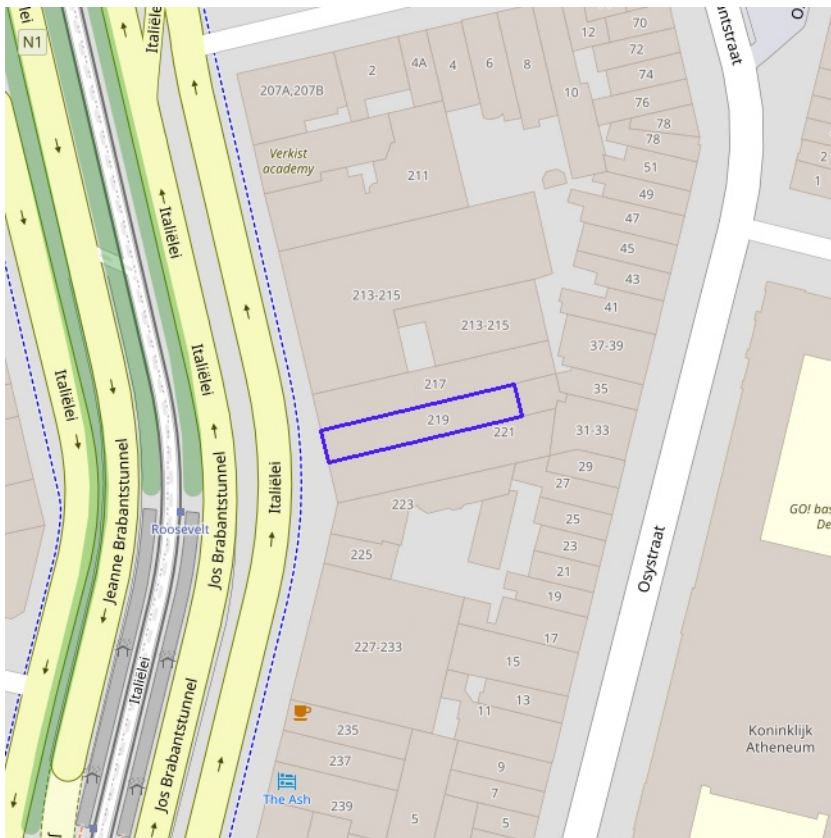
[klik naar geo-portaal](#)

**BRONNEN**

Vlaamse overheid - Vlaamse MilieuMaatschappij - Afdeling Operationeel Waterbeheer

[WMS Grondwaterwingebieden en beschermingszones](#)

[WFS Grondwaterwingebieden en beschermingszones](#)



**Actuele no regret zones (PFAS)**

- Opgeheven
- Preventief ingesteld
- Locatiespecifiek vastgesteld

**Middelpunten no regret zones (PFAS)**

- Geselecteerd profiel

**Profielen (PFAS)**

- Boring
- Peilbuis
- Waterbodemstaal
- Staal

**Inventaris brandweer(oefen)terreinen en incidenten (PFAS)**

- Geen verkennend bodemonderzoek beschikbaar (geen VBO)
- Niet-PFAS-verdachte locatie
- Verkennend bodemonderzoek beschikbaar (VBO)



[klik naar PFAS-verkenner](#)

**BRONNEN**

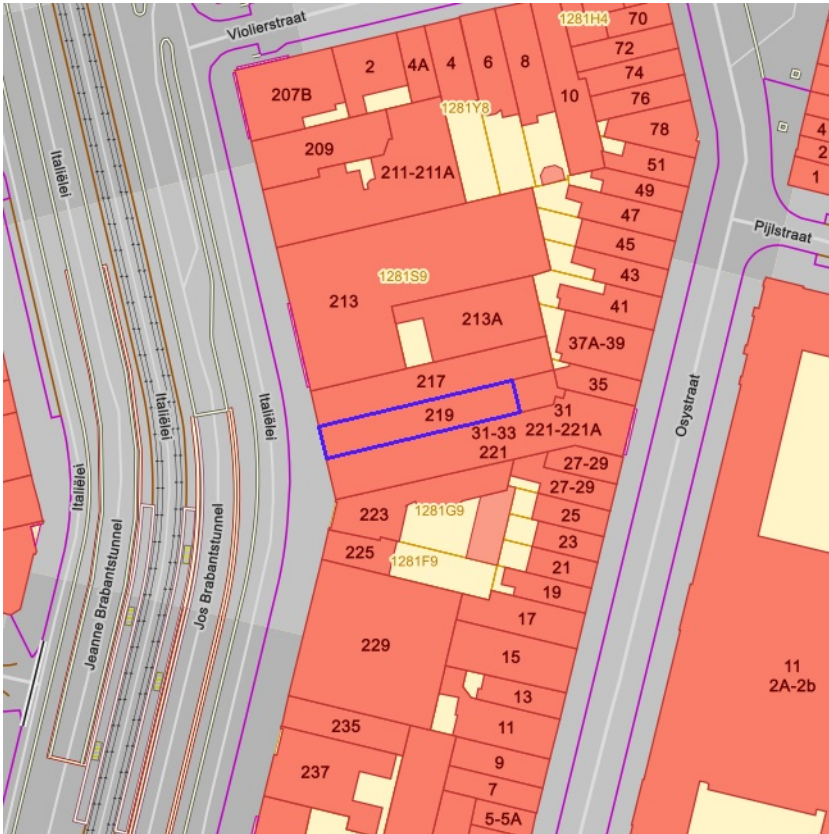
Openbare Vlaamse Afvalstoffenmaatschappij (OVAM), Agentschap Zorg en Gezondheid

[Actuele no regret zones \(PFAS\)](#)

[Middelpunten no regret zones \(PFAS\)](#)

[Profielen \(PFAS\)](#)

[Inventaris brandweer\(oefen\)terreinen en incidenten \(PFAS\)](#)

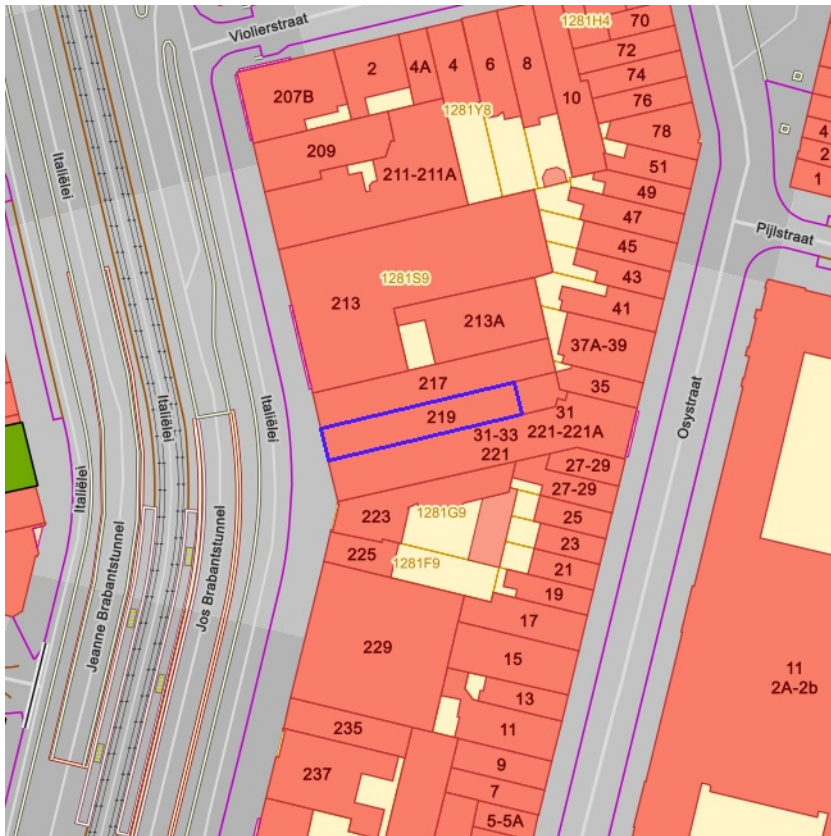


Jachtterreinen



[klik naar geo-portaal](#)

BRONNEN  
Agentschap Informatie Vlaanderen  
[WMS.Jacht](#)



- Sitebesluit
- Oriënterend bodemonderzoek
- Beschrijvend bodemonderzoek
- Bodemsaneringsproject
- Eindevaluatieonderzoek
- Evaluatierapport schadegeval
- Vaststelling schadegeval
- Melding schadegeval
- Melding bodemverontreiniging

BRONNEN  
 Openbare Afvalstoffenmaatschappij voor het Vlaamse Gewest  
[WMS Mercator Publieke View Service](#)  
[WFS Mercator Publieke Download Service](#)



## Gewestplan

Identificator	7f4397fe-bce5-4ca2-bfc7-3c6bedb24b98
Dossier type	GWP
Unieke identificatienummer	GWP_02000_222_00014_00001
Naam	origineel gewestplan Antwerpen
Fase	BG ; Besluit tot goedkeuring
Deelgebiednummer	14
Identificatienummer van de objectgerichte voorschrifttekst	GWP_02000_222_00014_00001_00_0100
Naam van het stedenbouwkundig voorschrift	woongebieden
Identificatienummer van de objectgerichte voorschrifttekst	<a href="https://download.dsi.omgeving.vlaanderen.be/be.vl.omg.dsi.stukonderdeel.GWP_02000_222_00014_00001.BG.1.Dossierstuk.SV.1_1#page=1">https://download.dsi.omgeving.vlaanderen.be/be.vl.omg.dsi.stukonderdeel.GWP_02000_222_00014_00001.BG.1.Dossierstuk.SV.1_1#page=1</a>
Fichelink	<a href="https://dsi.omgeving.vlaanderen.be/fiche-detail/928c63ce-abd1-42b3-85d0-49e729a4a5cd">https://dsi.omgeving.vlaanderen.be/fiche-detail/928c63ce-abd1-42b3-85d0-49e729a4a5cd</a>
De categorie van gebiedsaanduiding	WON
Legende	0100
Ondergrond	TOPO
Datum van opmaak van de ondergrond	01/01/1971
Fasedatum	03/10/1979
Datum van verschijning in Belgisch Staatsblad	25/10/1979

## Gewestplan

Identificator	4461631f-cdb6-4ba2-8a9c-fbca6bebc249
Dossier type	GWP
Unieke identificatienummer	GWP_02000_222_00014_00008
Naam	Algemeen
Fase	BG ; Besluit tot goedkeuring
Deelgebiednummer	14
Identificatienummer van de objectgerichte voorschrifttekst	GWP_02000_222_00014_00008_00_0101

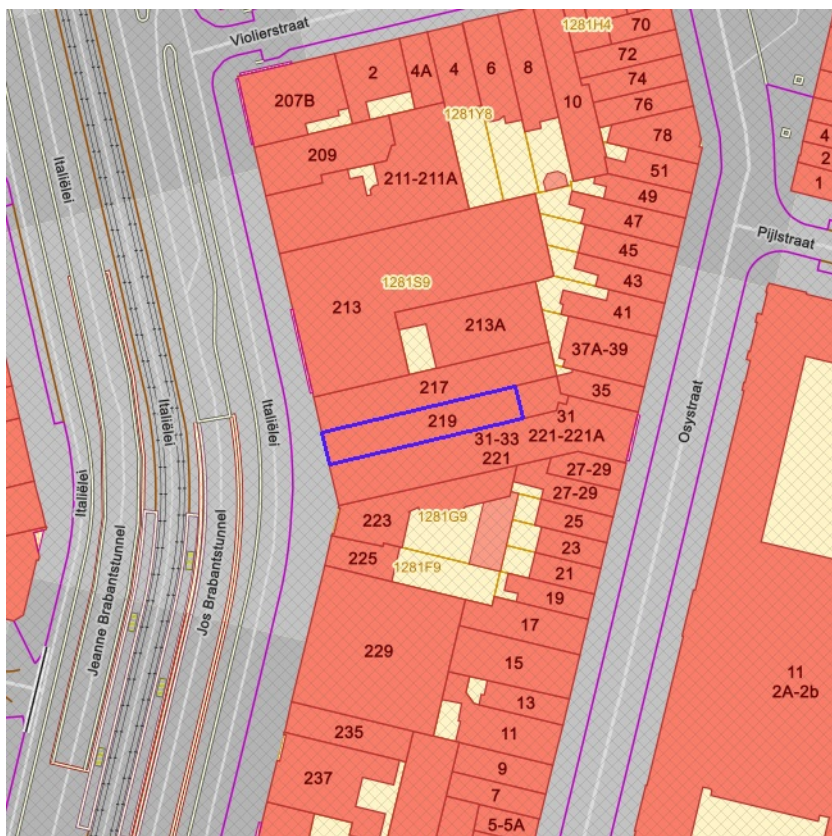
<b>Naam van het stedenbouwkundig voorschrift</b>	woongebieden met cultureel, historische en/of esthetische waarde
<b>Identificatienummer van de objectgerichte voorschrifttekst</b>	<a href="https://download.dsi.omgeving.vlaanderen.be/be.vl.omg.dsi.stukonderdeel.GWP_0200_0_222_00014_00008.BG.1.Dossierstuk.SV.1_1#page=5">https://download.dsi.omgeving.vlaanderen.be/be.vl.omg.dsi.stukonderdeel.GWP_0200_0_222_00014_00008.BG.1.Dossierstuk.SV.1_1#page=5</a>
<b>Fichelink</b>	<a href="https://dsi.omgeving.vlaanderen.be/fiche-detail/31a90482-bc10-4664-9047-b0436cd8da83">https://dsi.omgeving.vlaanderen.be/fiche-detail/31a90482-bc10-4664-9047-b0436cd8da83</a>
<b>De categorie van gebiedsaanduiding</b>	WON
<b>Legende</b>	0101
<b>Ondergrond</b>	TOPO
<b>Datum van opmaak van de ondergrond</b>	01/01/1971
<b>Fasedatum</b>	28/10/1998
<b>Datum van verschijning in Belgisch Staatsblad</b>	16/02/1999

**BRONNEN**

Vlaamse Overheid, Departement Omgeving, Vlaams Planbureau voor Omgeving

[WMS Mercator Publieke View Service](#)

[WFS Mercator Publieke Download Service](#)



- Contour van grondvlakken
- Contour van overdrukken
- Contour van lijnen



[klik naar geo-portaal](#)

**Gewestelijk Ruimtelijk Uitvoeringsplan**

Identificator	9e0a4fd8-e9ec-48bb-ad8e-bcb903ca28d4
Identificatienummer van het plan, uniek in Vlaanderen	RUP_02000_212_00195_00001
Dossier type	gewRUP
Fase	BG ; Besluit tot goedkeuring
Fasedatum	19/06/2009
Deelgebiednummer	00
Identificatienummer stedenbouwkundig voorschrift	RUP_02000_212_00195_00001_0_BG
Nummer van het stedenbouwkundige voorschrift	0
Naam van het stedenbouwkundig voorschrift	Afbakeningslijn grootstedelijk gebied Antwerpen
Legende	00103_00
Ondergrond	KADVEC
Datum van opmaak van de ondergrond	01/01/2005
Identificatienummer van de objectgerichte voorschrifttekst	<a href="https://download.dsi.omgeving.vlaanderen.be/be.vl.omg.dsi.stukonderdeel.RUP_02000_212_00195_00001.BG.3.Dossierstuk.SV.1_1#page=3">https://download.dsi.omgeving.vlaanderen.be/be.vl.omg.dsi.stukonderdeel.RUP_02000_212_00195_00001.BG.3.Dossierstuk.SV.1_1#page=3</a>
Fichelink	<a href="https://dsi.omgeving.vlaanderen.be/fiche-detail/e22f3f7f-7102-4217-ac36-c33a04b34992">https://dsi.omgeving.vlaanderen.be/fiche-detail/e22f3f7f-7102-4217-ac36-c33a04b34992</a>
Datum van verschijning in Belgisch Staatsblad	09/07/2009

**Gemeentelijk Ruimtelijk Uitvoeringsplan**

Identificator	bf088701-050a-412a-9685-7778d150de0d
Identificatienummer van het plan, uniek in Vlaanderen	RUP_11002_214_10002_00002
Dossier type	gemRUP
Fase	BG ; Besluit tot goedkeuring
Fasedatum	20/12/2012
Identificatienummer stedenbouwkundig voorschrift	RUP_11002_214_10002_00002_01100_00000_00001
Nummer van het stedenbouwkundige voorschrift	3
Naam van het stedenbouwkundig voorschrift	Artikel 3 Zone voor centrumfuncties - (Ce)

De categorie van gebiedsaanduiding	WON
Legende	01100_00000_00001
Label	Ce
Ondergrond	ANDERE
Omschrijving ondergrond	GBKA (Grootschalige BasisKaart Antwerpen)
Datum van opmaak van de ondergrond	20/12/2012
Identificatienummer van de objectgerichte voorschrifttekst	<a href="http://www.antwerpen.be/docs/Stad/Stadsvernieuwing/Bestemmingsplannen/RUP_1102_214_10002_00002/RUP_11002_214_10002_00002_0017Ce_sv.html">http://www.antwerpen.be/docs/Stad/Stadsvernieuwing/Bestemmingsplannen/RUP_1102_214_10002_00002/RUP_11002_214_10002_00002_0017Ce_sv.html</a>
Fichelink	<a href="https://dsi.omgeving.vlaanderen.be/fiche-detail/198eef9b-f18b-4778-b834-44fa021766e9">https://dsi.omgeving.vlaanderen.be/fiche-detail/198eef9b-f18b-4778-b834-44fa021766e9</a>
Datum van verschijning in Belgisch Staatsblad	16/07/2013

#### Gemeentelijk Ruimtelijk Uitvoeringsplan

Identificator	8d6a2269-5713-4300-9c9f-ba318f95ba06
Identificatienummer van het plan, uniek in Vlaanderen	RUP_11002_214_10002_00002
Dossier type	gemRUP
Fase	BG ; Besluit tot goedkeuring
Fasedatum	20/12/2012
Identificatienummer stedenbouwkundig voorschrift	RUP_11002_214_10002_00002_01000_00000_00001
Nummer van het stedenbouwkundige voorschrift	1
Naam van het stedenbouwkundige voorschrift	Artikel 1 Zone voor wonen - (Wo)
De categorie van gebiedsaanduiding	WON
Legende	01000_00000_00001
Label	Wo
Ondergrond	ANDERE
Omschrijving ondergrond	GBKA (Grootschalige BasisKaart Antwerpen)
Datum van opmaak van de ondergrond	20/12/2012
Identificatienummer van de objectgerichte voorschrifttekst	<a href="http://www.antwerpen.be/docs/Stad/Stadsvernieuwing/Bestemmingsplannen/RUP_1102_214_10002_00002/RUP_11002_214_10002_00002_0015Wo_sv.html">http://www.antwerpen.be/docs/Stad/Stadsvernieuwing/Bestemmingsplannen/RUP_1102_214_10002_00002/RUP_11002_214_10002_00002_0015Wo_sv.html</a>
Fichelink	<a href="https://dsi.omgeving.vlaanderen.be/fiche-detail/198eef9b-f18b-4778-b834-44fa021766e9">https://dsi.omgeving.vlaanderen.be/fiche-detail/198eef9b-f18b-4778-b834-44fa021766e9</a>
Datum van verschijning in Belgisch Staatsblad	16/07/2013

#### Gemeentelijk Ruimtelijk Uitvoeringsplan

Identificator	7a99e086-38d8-4d2e-b7ec-5a89bcddd4d7
Identificatienummer van het plan, uniek in Vlaanderen	RUP_11002_214_10002_00002
Dossier type	gemRUP
Fase	BG ; Besluit tot goedkeuring
Fasedatum	20/12/2012
Identificatienummer stedenbouwkundig voorschrift	RUP_11002_214_10002_00002_00000_00000_00001
Naam van het stedenbouwkundige voorschrift	RUP contour - Algemene voorschriften
Legende	00000_00000_00001
Ondergrond	ANDERE
Omschrijving ondergrond	GBKA (Grootschalige BasisKaart Antwerpen)
Datum van opmaak van de ondergrond	20/12/2012
Identificatienummer van de objectgerichte voorschrifttekst	<a href="http://www.antwerpen.be/docs/Stad/Stadsvernieuwing/Bestemmingsplannen/RUP_1102_214_10002_00002/RUP_11002_214_10002_00002_0002Algemenevoorschr_sv.html">http://www.antwerpen.be/docs/Stad/Stadsvernieuwing/Bestemmingsplannen/RUP_1102_214_10002_00002/RUP_11002_214_10002_00002_0002Algemenevoorschr_sv.html</a>
Fichelink	<a href="https://dsi.omgeving.vlaanderen.be/fiche-detail/198eef9b-f18b-4778-b834-44fa021766e9">https://dsi.omgeving.vlaanderen.be/fiche-detail/198eef9b-f18b-4778-b834-44fa021766e9</a>
Datum van verschijning in Belgisch Staatsblad	16/07/2013

#### Gemeentelijk Ruimtelijk Uitvoeringsplan

Identificator	b432b1b5-2eca-4e7a-822c-cdbe240cb730
Identificatienummer van het plan, uniek in Vlaanderen	RUP_11002_214_10002_00002

<b>Dossier type</b>	gemRUP
<b>Fase</b>	BG ; Besluit tot goedkeuring
<b>Fasedatum</b>	20/12/2012
<b>Identificatienummer stedenbouwkundig voorschrift</b>	RUP_11002_214_10002_00002_00000_00000_00001
<b>Naam van het stedenbouwkundig voorschrift</b>	Zone recht van voorkoop - Algemene voorschriften
<b>Legende</b>	00008_00000_00001
<b>Ondergrond</b>	ANDERE
<b>Omschrijving ondergrond</b>	GBKA (Grootschalige BasisKaart Antwerpen)
<b>Datum van opmaak van de ondergrond</b>	20/12/2012
<b>Identificatienummer van de objectgerichte voorschrifttekst</b>	<a href="http://www.antwerpen.be/docs/Stad/Stadsvernieuwing/Bestemmingsplannen/RUP_11002_214_10002_00002/RUP_11002_214_10002_00002_0012Rechtvanvoorkoop_sv.html">http://www.antwerpen.be/docs/Stad/Stadsvernieuwing/Bestemmingsplannen/RUP_11002_214_10002_00002/RUP_11002_214_10002_00002_0012Rechtvanvoorkoop_sv.html</a>
<b>Fichelink</b>	<a href="https://dsi.omgeving.vlaanderen.be/fiche-detail/198eef9b-f18b-4778-b834-44fa021766e9">https://dsi.omgeving.vlaanderen.be/fiche-detail/198eef9b-f18b-4778-b834-44fa021766e9</a>
<b>Datum van verschijning in Belgisch Staatsblad</b>	16/07/2013

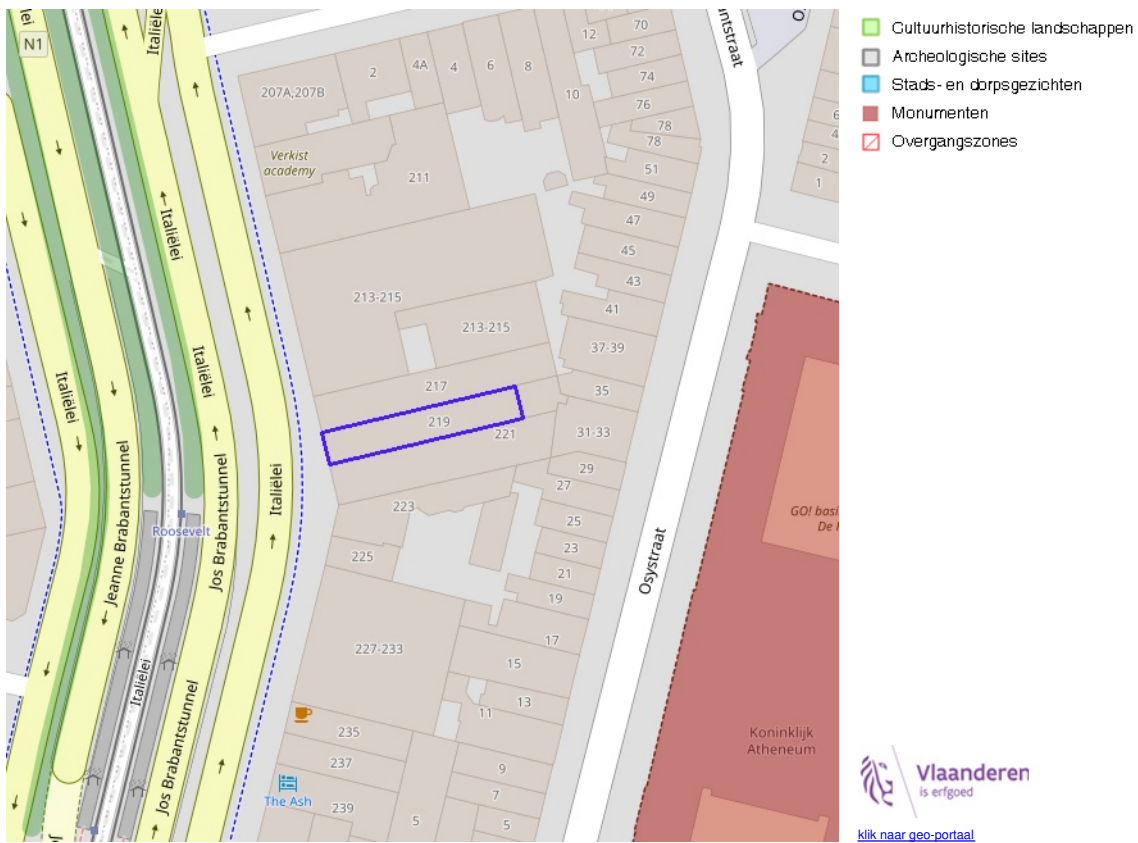
**BRONNEN**

Vlaamse Overheid, Departement Omgeving, Vlaams Planbureau voor Omgeving

[WMS Mercator Publieke View Service](#)

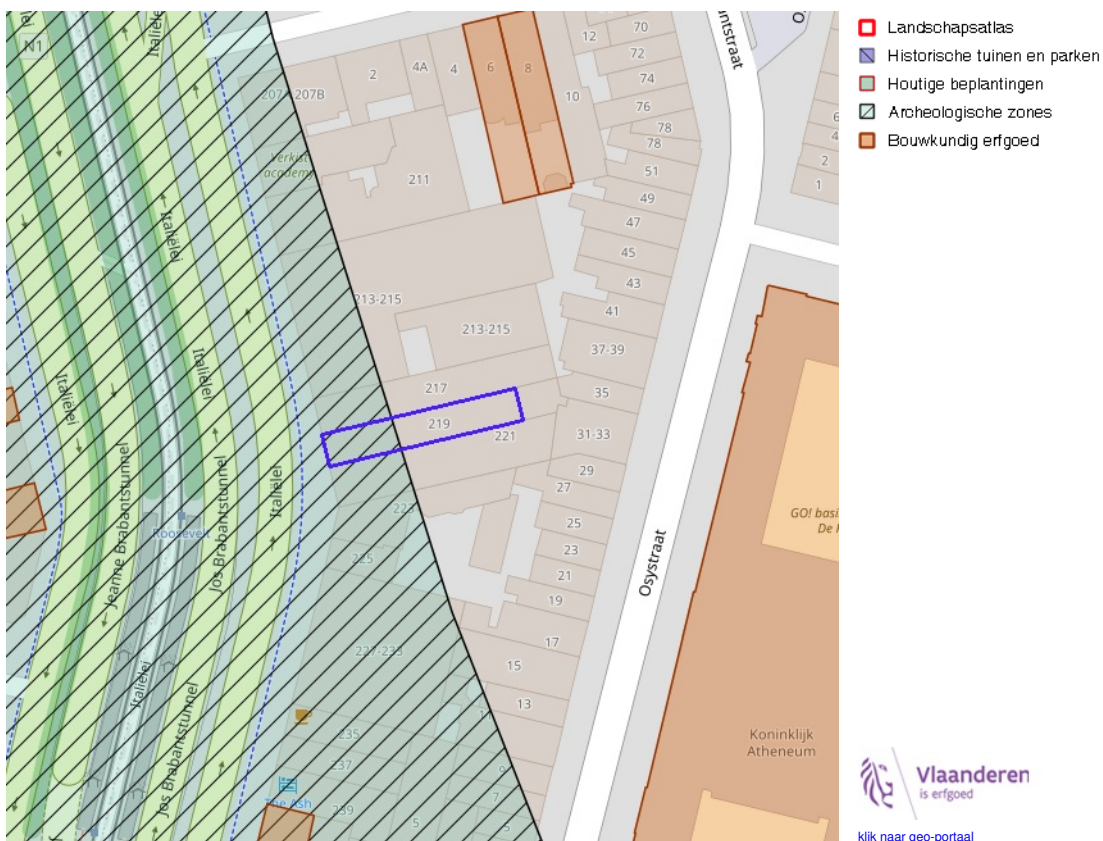
[WFS Mercator Publieke Download Service](#)

Cultuurhistorische landschappen / archeologische sites / stads- en dorpsgezichten / monumenten en overgangszones



BRONNEN

OpenStreetMap; Vlaamse Overheid - Agentschap Onroerend Erfgoed (© Deze data is eigendom van Agentschap Onroerend Erfgoed)  
[WMS Agentschap Onroerend Erfgoed Publieke View Service](#)  
[WFS Agentschap Onroerend Erfgoed Publieke Download Service](#)



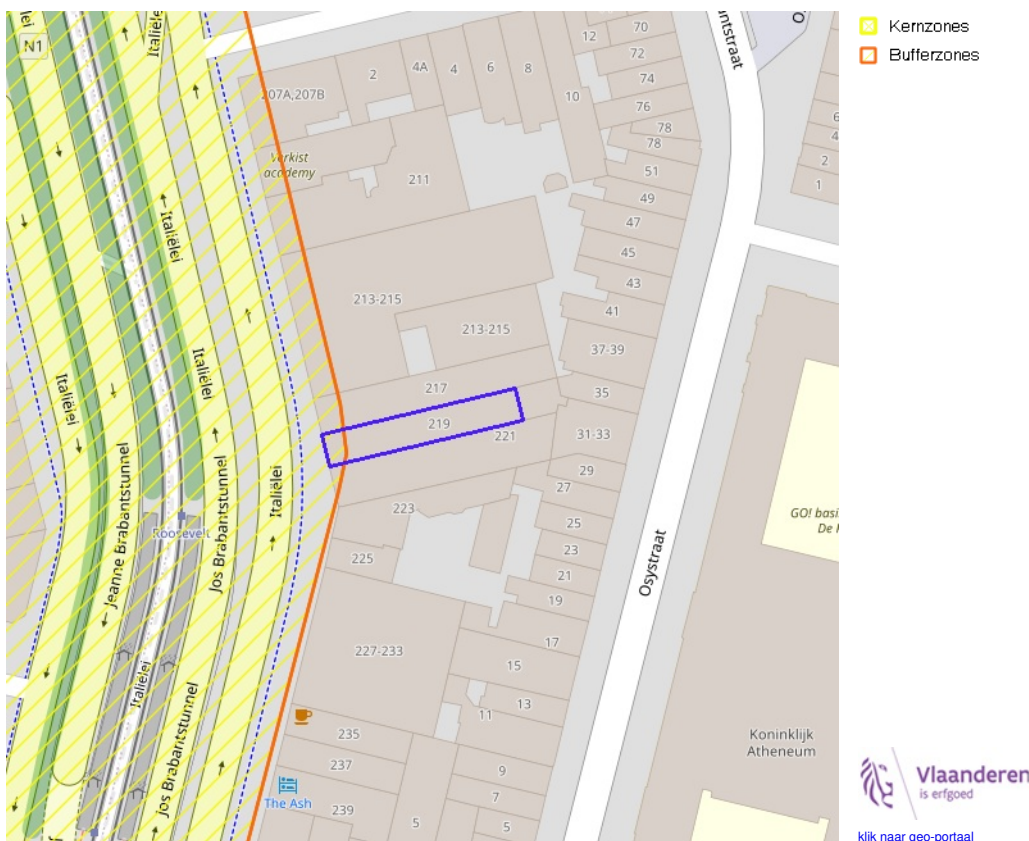
 **Vlaanderen**  
is erfgoed  
[klik naar geo-portaal](#)

**Vastgestelde archeologische zone**

<b>Identificator</b>	11874
<b>Naam</b>	Historische stadskern van Antwerpen
<b>Alternatieve naam</b>	{Anvers}
<b>Type</b>	vastgestelde archeologische zone
<b>Locatie</b>	Antwerpen (Antwerpen)
<b>Geldig sinds</b>	19/02/2016
<b>URL</b>	<a href="https://inventaris.onroerenderfgoed.be/aanduidingsobjecten/11874">https://inventaris.onroerenderfgoed.be/aanduidingsobjecten/11874</a>

BRONNEN  
 OpenStreetMap; Vlaamse Overheid - Agentschap Onroerend Erfgoed (© Deze data is eigendom van Agentschap Onroerend Erfgoed)  
[WMS Agentschap Onroerend Erfgoed Publieke View Service](#)  
[WFS Agentschap Onroerend Erfgoed Publieke Download Service](#)

Kernzones en bufferzones



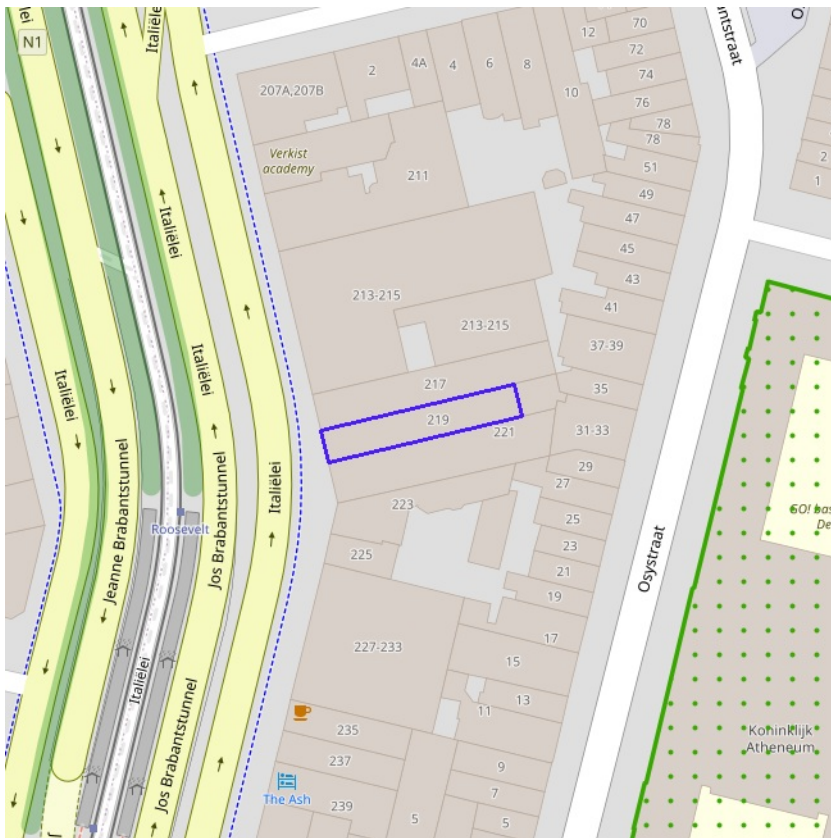
UNESCO werelderfgoed bufferzones

<b>Identificator</b>	178309
<b>Naam</b>	Stadhuis en Onze-Lieve-Vrouwekathedraal: buffer
<b>Type</b>	Unesco werelderfgoed bufferzone
<b>Locatie</b>	Antwerpen (Antwerpen)
<b>Geldig sinds</b>	04/12/1999
<b>URL</b>	<a href="https://inventaris.onroerenderfgoed.be/aanduidingsobjecten/178309">https://inventaris.onroerenderfgoed.be/aanduidingsobjecten/178309</a>

UNESCO werelderfgoed bufferzones

<b>Identificator</b>	15003
<b>Naam</b>	Museum Plantin-Moretus: buffer
<b>Type</b>	Unesco werelderfgoed bufferzone
<b>Locatie</b>	Antwerpen (Antwerpen)
<b>Geldig sinds</b>	15/07/2005
<b>URL</b>	<a href="https://inventaris.onroerenderfgoed.be/aanduidingsobjecten/15003">https://inventaris.onroerenderfgoed.be/aanduidingsobjecten/15003</a>

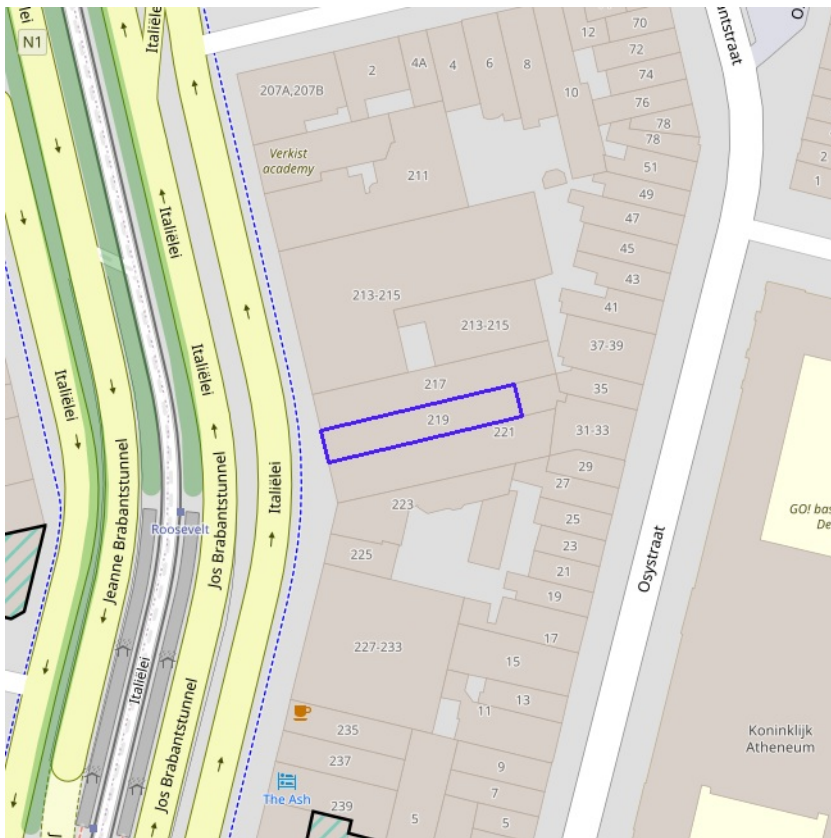
BRONNEN  
 OpenStreetMap; Vlaamse Overheid - Agentschap Onroerend Erfgoed (© Deze data is eigendom van Agentschap Onroerend Erfgoed)  
[WMS Agentschap Onroerend Erfgoed Publieke View Service](#)  
[WFS Agentschap Onroerend Erfgoed Publieke Download Service](#)



- Beheersplannen
- Onroerendergoedrichtplannen

 Vlaanderen  
is erfgoed  
[klik naar geo-portaal](#)

BRONNEN  
OpenStreetMap; Vlaamse Overheid - Agentschap Onroerend Erfgoed (© Deze data is eigendom van Agentschap Onroerend Erfgoed)  
[WMS Agentschap Onroerend Erfgoed Publieke View Service](#)  
[WFS Agentschap Onroerend Erfgoed Publieke Download Service](#)

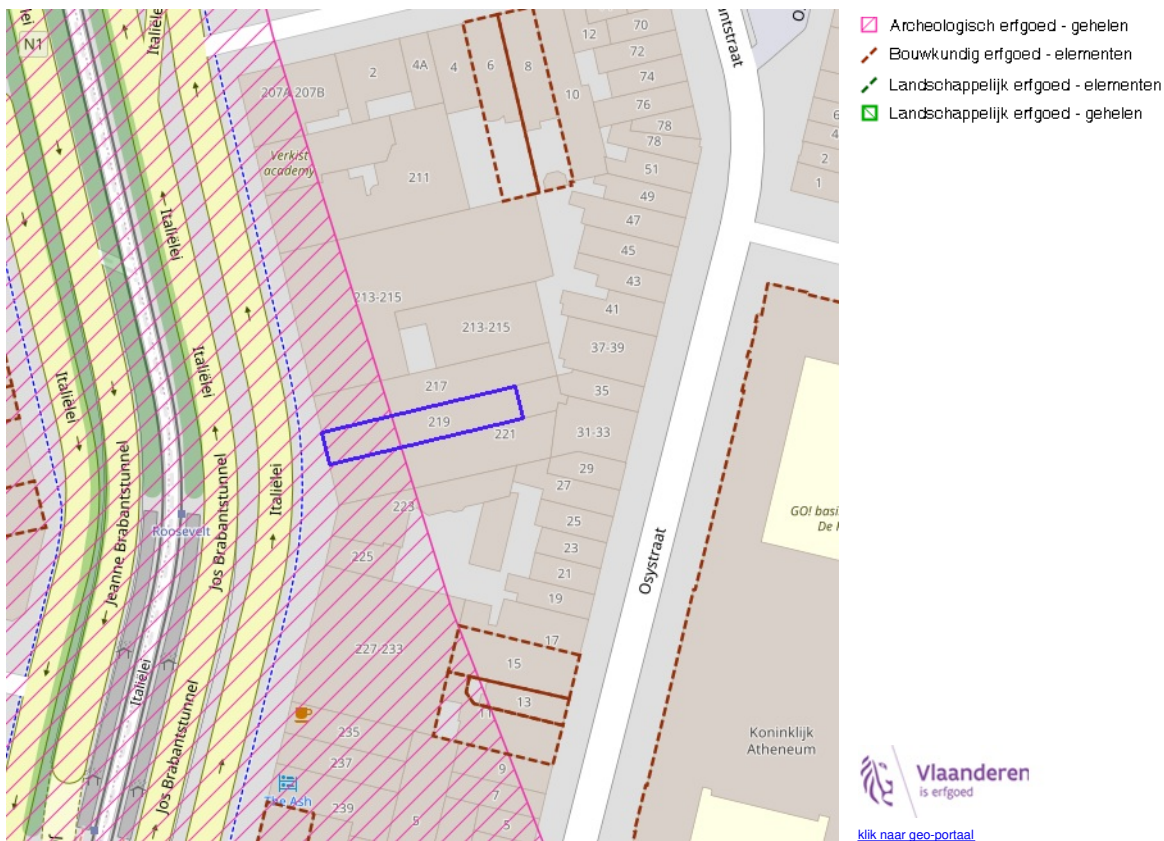


- Gebieden geen archeologie - gewestelijk
- Gebieden geen archeologie - gemeentelijk



BRONNEN  
OpenStreetMap; Vlaamse Overheid - Agentschap Onroerend Erfgoed (© Deze data is eigendom van Agentschap Onroerend Erfgoed)  
[WMS Agentschap Onroerend Erfgoed Publieke View Service](#)  
[WFS Agentschap Onroerend Erfgoed Publieke Download Service](#)

Bouwkundig, archeologisch en landschappelijk waardevol onroerend erfgoed

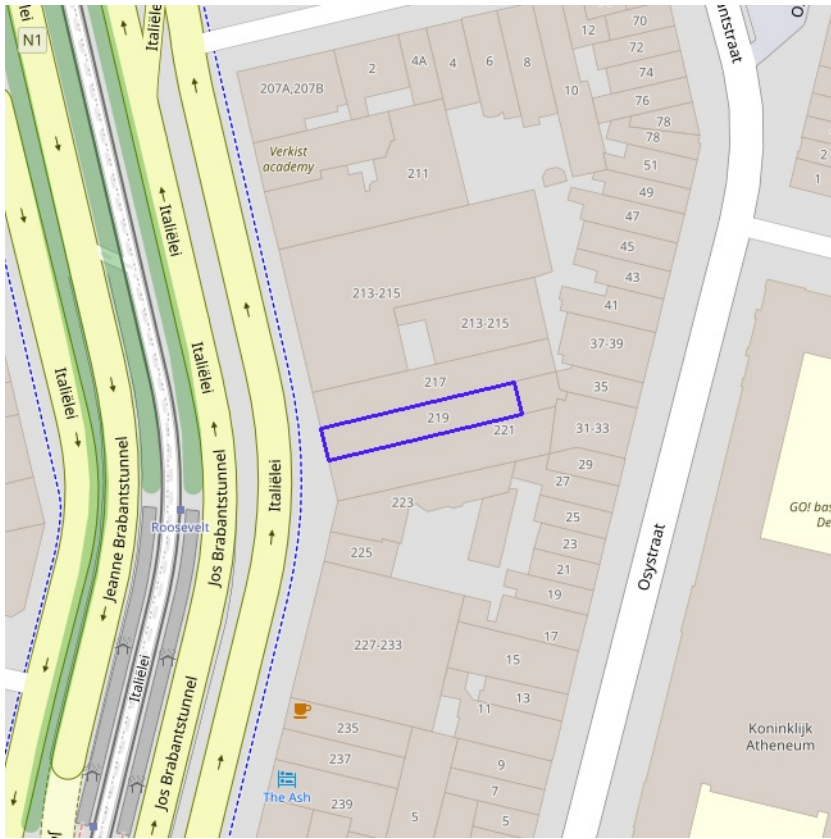


Vlaanderen is erfgoed  
[klik naar geo-portaal](#)

**Archeologisch erfgoed - geheel**

<b>Identificator</b>	140031
<b>Naam</b>	Historische stadskern van Antwerpen
<b>Locatie</b>	Antwerpen (Antwerpen)
<b>URL</b>	<a href="https://inventaris.onroerenderfgoed.be/erfgoedobjecten/140031">https://inventaris.onroerenderfgoed.be/erfgoedobjecten/140031</a>
<b>Omvang</b>	geheel

BRONNEN  
 OpenStreetMap; Vlaamse Overheid - Agentschap Onroerend Erfgoed (© Deze data is eigendom van Agentschap Onroerend Erfgoed)  
[WMS Agentschap Onroerend Erfgoed Publieke View Service](#)  
[WFS Agentschap Onroerend Erfgoed Publieke Download Service](#)



Erfgoedlandschappen (indicatief)



[klik naar geo-portaal](#)

BRONNEN

OpenStreetMap; Vlaamse Overheid - Agentschap Onroerend Erfgoed (© Deze data is eigendom van Agentschap Onroerend Erfgoed)

[WMS Agentschap Onroerend Erfgoed Publieke View Service](#)

[WFS Agentschap Onroerend Erfgoed Publieke Download Service](#)



[klik naar geo-portaal](#)

**BRONNEN**

Provincie Vlaams-Brabant, Provincie Limburg, Provincie Oost-Vlaanderen, Provincie West-Vlaanderen, Provincie Antwerpen  
[WMS Atlas der Buurtwegen](#)