

Kontich 2^{de} Afdeling

Sectie E nr.102 w

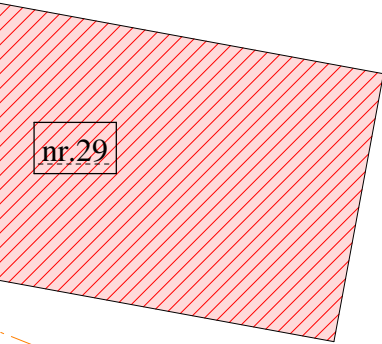
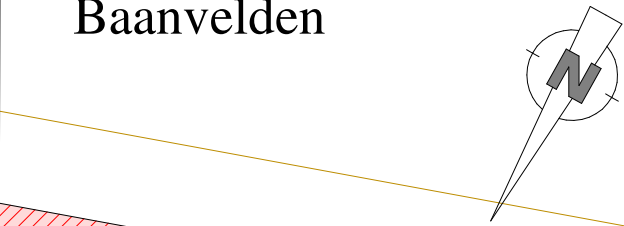
Baanvelden

Opmetingsplan

Ref: 11602/

Toelichting grensbepaling

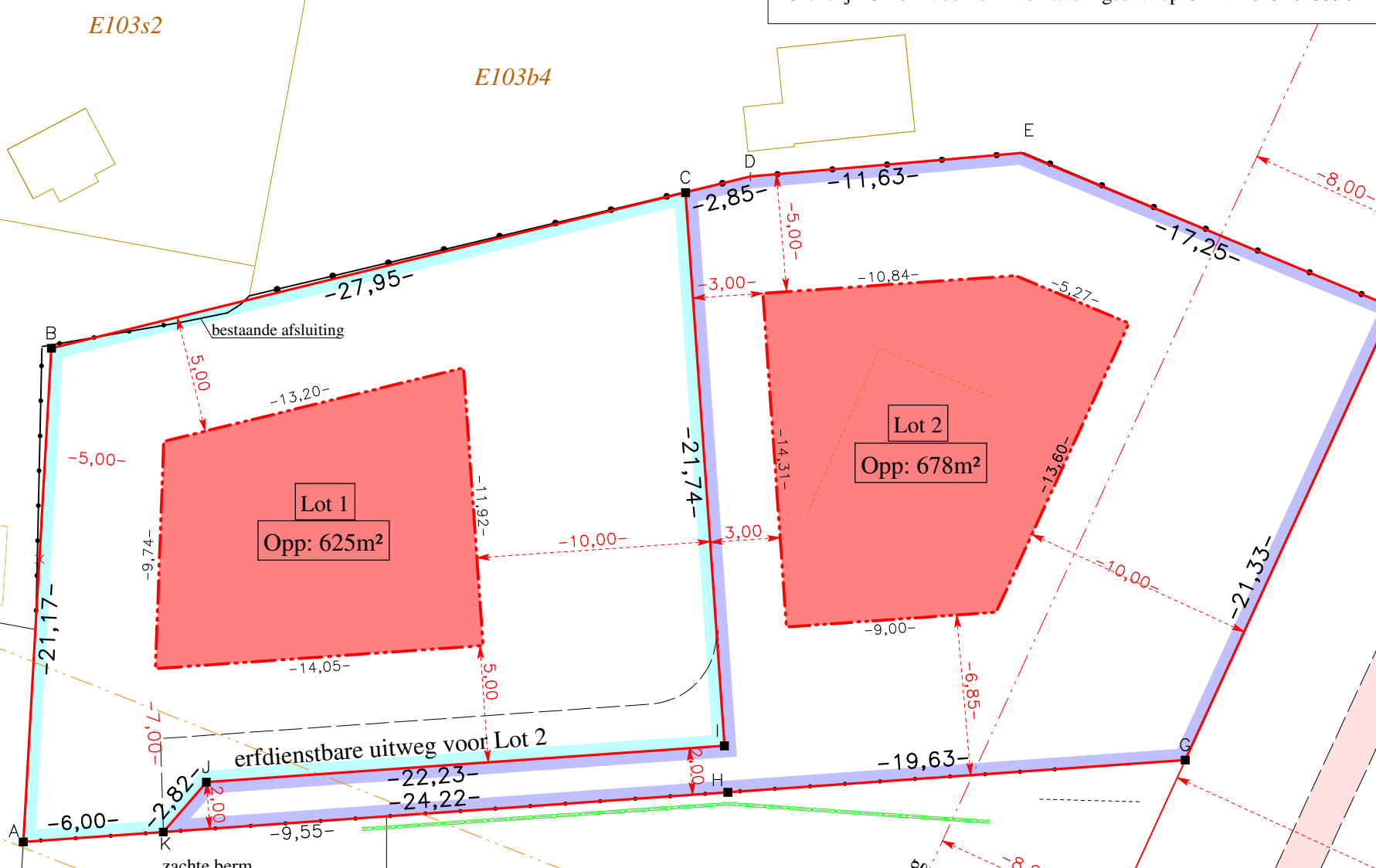
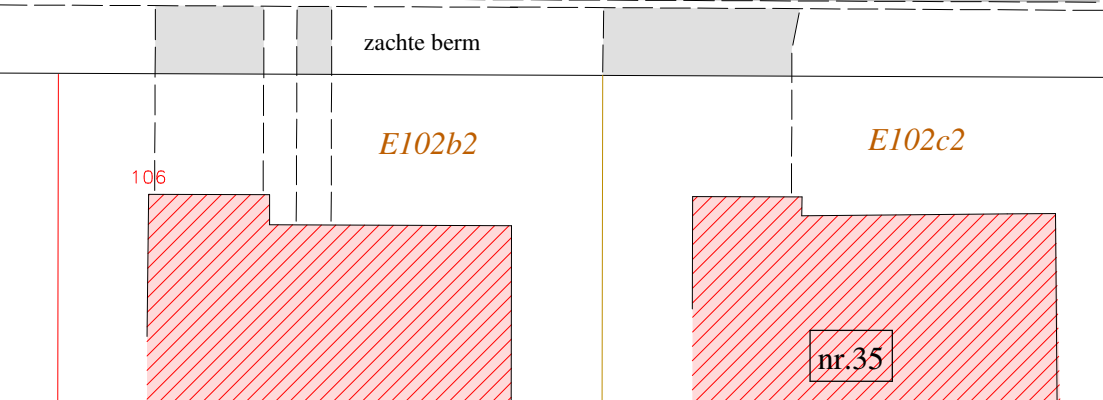
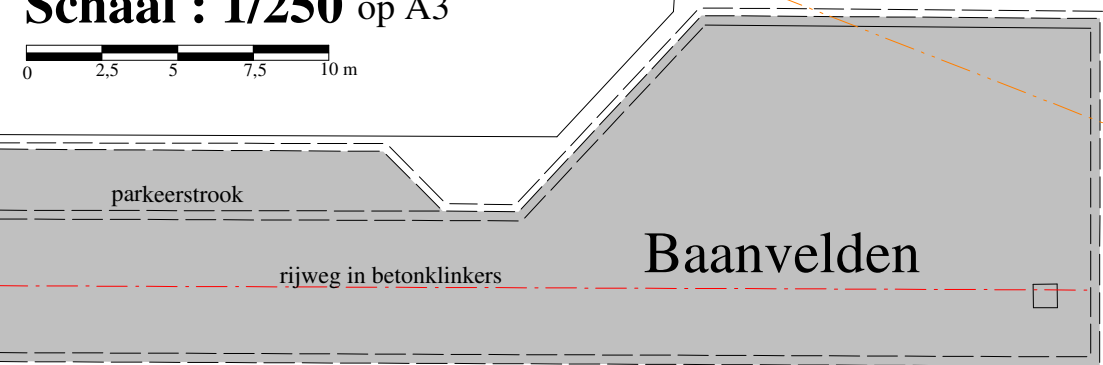
Grenslijn A-B-C: Conform plan landmeter Xavier Van Roy te Lint dd.16.11.1990
Grenslijn C-D-E-F: rand afsluiting, conform plan landmeter X. Van Rooy dd. 16.11.1990
Grenslijn F-G: Rooilijn Mechelsesteenweg
Grenslijn G-H-K-A: rechte lijn conform plan landmeter Xavier Van Rooy dd. 28.05.1991
Grenslijn C-I-J-K: conform verkavelingsontwerp OMV-20232025590



Legende

- Bebouwde constructies.
- Bouwblok
- Perceelgrens
- Afsluiting
- Rand-weg
- afbakening bouwzone
- kadastrale perceelgrens
- A10v** kadastrale perceelnummer
- geplaatste betonnen grenspaal

Schaal : 1/250 op A3



| Nr | X | Y | markering |
|----|-----------|-----------|----------------------|
| A | 155781.00 | 200447.76 | geplaatste betonpaal |
| B | 155789.51 | 200428.37 | geplaatste betonpaal |
| C | 155768.33 | 200410.13 | geplaatste betonpaal |
| D | 155766.17 | 200408.27 | rand afsluiting |
| E | 155756.29 | 200402.11 | rand afsluiting |
| F | 155739.09 | 200400.79 | geplaatste betonpaal |
| G | 155738.25 | 200422.10 | geplaatste betonpaal |
| H | 155755.08 | 200432.21 | geplaatste betonpaal |
| I | 155756.11 | 200430.50 | geplaatste betonpaal |
| J | 155775.18 | 200441.93 | geplaatste betonpaal |
| K | 155775.85 | 200444.67 | geplaatste betonpaal |

Aldus opgemeten en in plan gebracht door de ondergetekende landmeter-expert te Duffel op 28 november 2023

Jozef Van de Werf
Segershoevestraat 18
2570 Duffel
Tel:015/31.64.44 Lan:07 1352
landmeterVandeWerf@telenet.be