

Gemeente LANDEN 3° AFD.

Walshoutem 1° Afd. 51<sup>e</sup> B 774<sup>e</sup> /deel

VERKAVELINGSONTWERP

BORMANSSTRAAT

LEGENDE

==== OP TE RICHTEN GEBOUWEN

==== KOEREN EN HOVINGEN

EIGENAAR

DIRICK - STREEL JEAN  
DORPSTRAAT 74  
3401 LANDEN WALSHOUTEM

AANVRAGER

IDEM

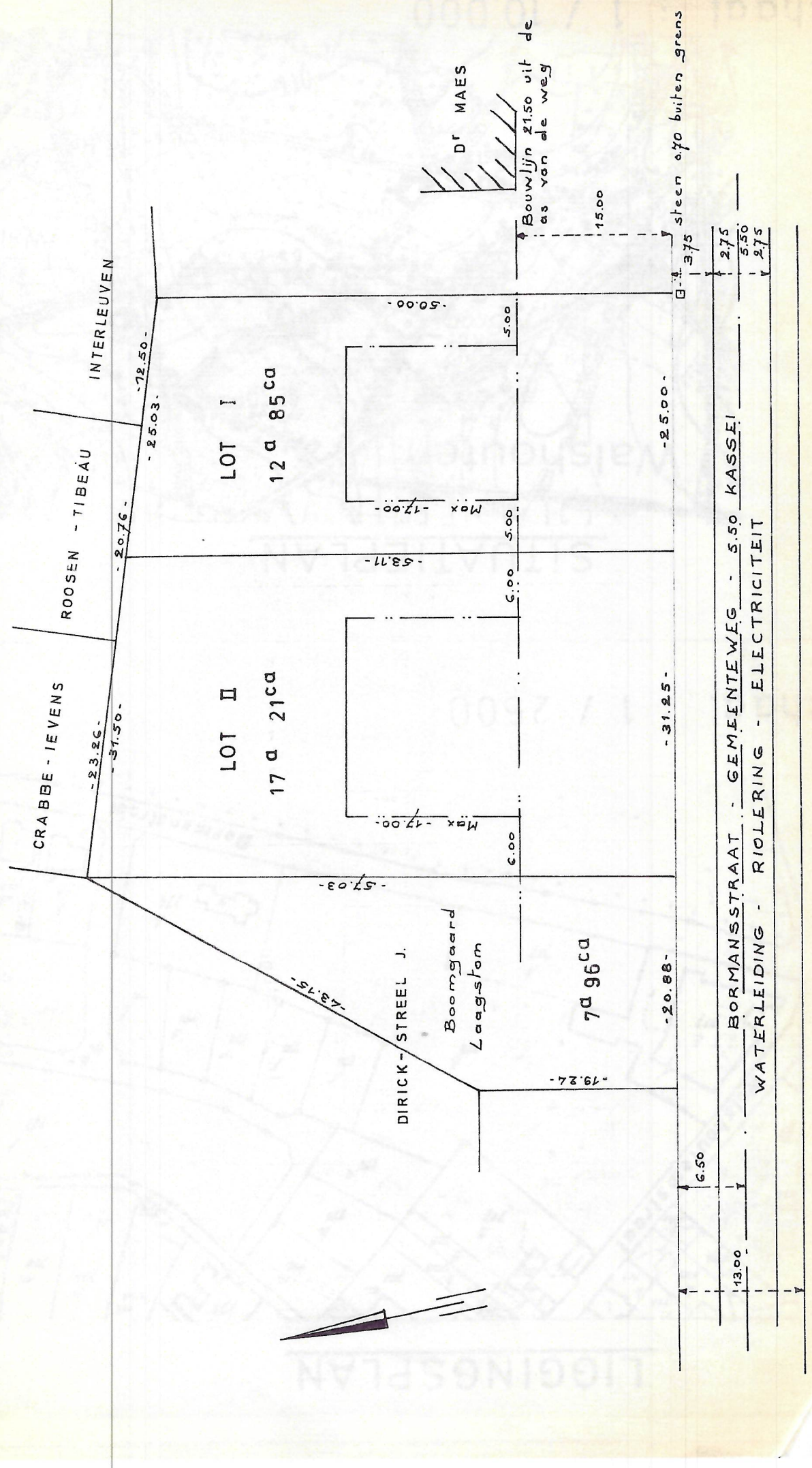
LANDEN DE 25 JUNI 1984

A TORVIN



# VERKAVELINGSONTWERP

LANDEN 3<sup>e</sup> AFD.  
 WALSHOUTEM 1<sup>e</sup> AFD. S<sup>ie</sup> B 774<sup>e</sup> / deel



BORMANSSTRAAT - GEMEENTEWEG - 5.50 KASSE!	2.75
WATERLEIDING - RIOLERING - ELECTRICITEIT	5.50
	2.75

ONTWERP VAN VERKAVELING Sectie B 774 E

EIGENDOM : DIRICK-STREEL J.  
Dorpsstraat 74  
3401 (Walshoutem) LANDEN.

STEDEBOUWKUNDIGE VOORSCHRIFTEN

1. Bestemming : alleenstaande woningen met landelijk karakter Max. 1 verdiep.
2. Inplanting : zie gegevens op bijgevoegd plan : 21,50 m uit de as van de weg zoals aanpalende nieuwbouw Dr. MAES  
LOT 1:5 m en LOT 2:6 m uit de zijdelingse grens.
3. Zone voor koeren en hovingen : in deze zone zijn enkel toegelaten bergplaatsen en garages.
4. Hoogte der gebouwen : minimum 2,50 m ; maximum 6 m tot aan de kroonlijsten.
5. Minimale bebouwingsdichtheid : de woningen moeten voldoen aan de minimum vereisten voorzien door de wet DE TAEYE.
6. Maximale bebouwingsdichtheid : 200 m<sup>2</sup> per lot voor het hoofdgebouw.
7. Bouwdiepte: afhankelijk van de maximale bebouwingsdichtheid en van de gebruikte voorgevelbreedte. Maximum 17 m.

8. Bruto vloerindex : Het getal V per lot 200 m <sup>2</sup> maximum 2 niveaus	400 m <sup>2</sup>
2 loten	800 m <sup>2</sup>
Het getal T som der loten	3006 m <sup>2</sup>
straten	364 m <sup>2</sup>
	<hr/>
Totaal :	3370 m <sup>2</sup>

$$\text{Verhouding V/T : } 800/3370 = 0,23$$

9. Woningdichtheid : per ha :  $2/3006 = 6,6$  per ha.
10. De woningen moeten opgetrokken worden in duurzame materialen en in overeenstemming met de omliggende gebouwen.  
Gevelsteen - pannen - ramen in hout of P.V.C.
11. De voorgevelbreedte mag niet meer zijn dan  $2/3$  van de breedte van het perceel.
12. (Afsluitingen) perceelsgrens en langs de weg.  
Levende afsluiting haag in streekgebonden struiken.

# VERKAVELINGSVERGUNNING

VERKAVELINGSREGISTER Nr :  
Ref. nr. Stedebouw : 354.V.83

## HET COLLEGE VAN BURGEMEESTER EN SCHEPENEN.

Gelet op de aanvraag ingediend door M. Jean DIRICK-STREEL - Walshoutestraat ; 74 -LANDEN met betrekking tot het verkavelen van een grond gelegen te 340I LANDEN - Bormansstraat kadastraal bekend sectie B nr 774 e/deel.

Overwegende dat het bewijs van ontvangst van die aanvraag de datum draagt van 2.7.84

Gelet op de wet van 29 maart 1962 houdende organisatie van de ruimtelijke ordening en van de stedebouw, gewijzigd bij de wetten van 22 april 1970 en 22 december 1970.

Gelet op artikel 90, 8° van de gemeentewet, zoals het bij artikel 71 van voornoemde wet gewijzigd is ;

~~Gelet op artikel 90, 8° van de gemeentewet, zoals het bij artikel 71 van voornoemde wet gewijzigd is ;~~

(1) Overwegende dat er voor het gebied waarin de verkaveling gelegen is, geen door de Koning goedgekeurd bijzonder plan van aanleg bestaat :

(1) Overwegende dat het gebied waarin de verkaveling gelegen is, geen door de Koning goedgekeurd bijzonder plan van aanleg bestaat :

~~(1) Overwegende dat het gebied waarin de verkaveling gelegen is, geen door de Koning goedgekeurd bijzonder plan van aanleg bestaat :~~

(1) Overwegende dat het gebied waarin de verkaveling gelegen is, geen door de Koning goedgekeurd bijzonder plan van aanleg bestaat :

~~(1) Overwegende dat het gebied waarin de verkaveling gelegen is, geen door de Koning goedgekeurd bijzonder plan van aanleg bestaat :~~

~~(1) Overwegende dat het gebied waarin de verkaveling gelegen is, geen door de Koning goedgekeurd bijzonder plan van aanleg bestaat :~~

~~Gelet op de algemene verkavelingsverordening(en) en op de algemene bouwverordening(en) en/of op de algemene verordening(en) betreffende de stedebouw, mits naleving van de voorschriften van de hierbijgevoegde bijlage Ia, en de voorgelegde aanvraag en/of gewijzigd met hetgeen volgt.~~

(3) Gelet op de algemene verkavelingsverordening(en) en op de algemene bouwverordening(en) en/of op de algemene verordening(en) betreffende de stedebouw, mits naleving van de voorschriften van de hierbijgevoegde bijlage Ia, en de voorgelegde aanvraag en/of gewijzigd met hetgeen volgt.

(3) Gelet op de algemene bouwverordening(en) en/of op de algemene verordening(en) betreffende de stedebouw, mits naleving van de voorschriften van de hierbijgevoegde bijlage Ia, en de voorgelegde aanvraag en/of gewijzigd met hetgeen volgt.

Overwegende dat het beschikkend gedeelte van het eensluidend advies dat bij toepassing van voornoemde wet door de bevoegde ambtenaar is uitgebracht, als volgt luidt :

Gelet op de voorschriften van de hierbijgevoegde bijlage Ia, en de voorgelegde aanvraag en/of gewijzigd met hetgeen volgt.  
ook voor tuinen : Een afzonderlijk dienstgebouw is toegelaten maximum 30 m2  
zelfde materialen als het hoofdgebouw, maximum 3 m kroonlijksthoogte.  
gebouw kan alleen dienstig zijn als garage of bergplaats en dient ingeplant  
: 8 m achter de achtergevel en op minimum 2 m van de aanliggende eigenaars  
in deze gekoppeld worden. Ref. 354.V.83 dd. 13.8.84

(1) Overwegende dat de verkavelingsaanvraag omvat : (1) de aanleg van nieuwe verkeerswegen ; de tracéwijziging, verbreding of opheffing van bestaande gemeentelijke verkeerswegen ;

~~(1) Overwegende dat de verkavelingsaanvraag omvat : (1) de aanleg van nieuwe verkeerswegen ; de tracéwijziging, verbreding of opheffing van bestaande gemeentelijke verkeerswegen ;~~

(1) Overwegende dat de verkavelingsaanvraag omvat : (1) de aanleg van nieuwe verkeerswegen ; de tracéwijziging, verbreding of opheffing van bestaande gemeentelijke verkeerswegen ;

**BESLUIT :**

ARTIKEL 1. — De verkavelingsvergunning wordt afgegeven aan **M. Jean DIRICK-STREEL**

die ertoe gehouden is :

- 1° (1) de voorwaarden gesteld in het hierboven overgenomen eensluidend advies van de gemachtigde ambtenaar in acht te nemen ;
- 2° ~~de voorwaarden gesteld in het hierboven overgenomen~~ van de gemeenteraad uit te voeren ;
- 3° (5)

~~ART. 2. (4) De verkavelingswerken worden uitgevoerd zolang hierna wordt omschreven (6) :~~

ART. 3. — Een afschrift van dit besluit wordt gezonden aan de aanvrager, alsmede aan de gemachtigde ambtenaar voor de eventuele uitoefening van het schorsingsrecht door laatstgenoemde.


De **21 AUG. 1984**

VANWEGE HET COLLEGE :

De secretaris,



A. BEY



De burgemeester,



R. LEEMANS



**Lasten en algemene voorwaarden :****A. WEGENNET :**

1. De nieuwe wegen, de wijziging en verbreding van bestaande wegen zullen aangelegd, uitgerust en afgestaan worden aan de gemeente.
2. In artikel 57bis paragraaf 3 van de wet van 29 maart 1962 en latere wetwijzigingen tot op heden, wordt bepaald:

«Niemand mag een in een dergelijke verkaveling of verkavelingsfase begrepen perceel, vrijwillig te koop zetten of verkopen, voor meer dan negen jaar te huur zetten of verhuren, dan nadat de houder van de vergunning de voorgeschreven werken en lasten heeft uitgevoerd, of de nodige financiële waarborgen voor de uitvoering ervan heeft verschaft. De vervulling van deze formaliteit wordt geconstateerd door een bewijs dat door het college van burgemeester en schepenen afgegeven en bij ter post aangetekende brief aan de verkavelaar medegedeeld wordt. Het college zendt aan de gemachtigde ambtenaar een afschrift van dat bewijs».

3. Er mag geen bouwvergunning afgegeven worden binnen de grenzen van de verkaveling of van een fase van haar verwezenlijking, vooraleer de voorlopige keuring van de globale of bijzondere werken die er betrekking op hebben, door de gemeente heeft plaats gehad.
4. Behalve wanneer de uitrusting door de overheid is uitgevoerd, blijft de houder van de verkavelingsvergunning met de aannemer en de architect tien jaar lang voor de uitrusting van de verkaveling hoofdelijk aansprakelijk tegenover het Rijk, de provincie, de gemeente en de kopers van de percelen, binnen de in artikelen 1792 en 2270 van het Burgerlijk Wetboek bepaalde perken (artikel 57 bis paragraaf 3).

**B. BESCHERMING TEGEN BRAND :**

Het wegennet moet zodanig aangelegd en uitgerust zijn, dat het de circulatie, het stilstaan, de bediening en het gebruik van het materieel bestemd voor het blussen van branden en het redden van slachtoffers toelaat, onverminderd de toepassing van de reglementering betreffende de brandbeveiliging.

- C. In geval de installatie van telefoonverdeelkasten door de Regie van Telegrafie en Telefonie noodzakelijk wordt geacht, is de verkavelaar verplicht de nodige oppervlakte (met inbegrip van de toegang tot het desbetreffend perceel) kosteloos af te staan. De verdeelkast zal zo mogelijk ondergronds gebouwd worden, ofwel harmonieus ingelijfd in de gebouwen, ofwel op voldoende afstand van de bouwlijn geplaatst worden omringd door voldoende beplantingen. Deze last kan slechts gelicht worden in de veronderstelling dat de verdeelkast op het voetpad kan geplaatst worden zonder gevaar voor de voetgangers.

- D. In geval nivolleringswerken voorzien zijn mag geen verkoop geschieden vóór de uitvoering van het geheel der werken overeenkomstig de aanduidingen van het verkavelingsplan en eventueel van bijlage II.

b) Het natuurlijk peil van de grond of het peil dat werd genormaliseerd volgens een gemeenschappelijk goedgekeurd plan mag niet worden gewijzigd op minder dan 0,50m afstand van de eigendomsgrenzen. De taluds, de steunmuren en de terrassen mogen niet hoger zijn dan 0,50m ten overstaan van het natuurlijk of genormaliseerd grondpeil. De overgang tussen twee verschillende niveaus (taluds) dient te geschieden door een hellend vlak van maximum 8/4.

c) Wanneer het plan gegroepeerde constructies voorziet, zijn de scheidingsmuren die niet hoger zijn dan 2m en waarvan de diepte niet meer is dan 3m, toegelaten aan de achterkant van de constructies in het verlengde van de mandelige muur van de gebouwen.

d) Behoudens een andere afsluiting uitdrukkelijk wordt toegestaan, zijn alleen toegelaten :

1. levende hagen van maximum 1,50m hoogte ;
2. palen van maximum 1,20m hoogte met 1 of 2 dwarsliggers en eventueel een muurtje van 0,40m hoogte gemeten vanaf de grond.

#### 4. Welstand van de gebouwen :

De gevels, de buitenkanten en de bedekkingen van een constructie of van een groep constructies zullen volgens éénzelfde architecturale stijl worden opgericht, gebouwd met dezelfde materialen en moeten in harmonie zijn met de omgeving.

a) de hoogte en profielen van de verschillende constructies die een geheel vormen moeten gelijk zijn of in volledige harmonie onder elkaar.

b) Behoudens bijzondere aanduidingen op de plannen van de verkavelingen en eventueel in de voorschriften van de gebeurlijke bijlage II, zullen :

1. de materialen voor de buitenbekleding, de volgende zijn : ruwe baksteen, hardsteen, breuksteen, met uitsluiting van gelijk welk materiaal dat zou schaden aan het eenvormig aspect van de constructies of het algemeen karakter van de omgeving. Alleenstaande constructies mogen in heldere tonen geschilderd worden ;
2. de daken belegd worden met pannen, natuurleien of kunstleien van hetzelfde formaat en dezelfde kleur als de eerste, of met dakstro voor alleenstaande villa's op voldoende afstand gelegen van de overige constructies. De daken zullen minstens twee dakvlakken hebben waarvan de helling ligt tussen 25 en 50° afwaarts naar de buitenmuren van de constructie.

c) Voor gesloten en halfopen bebouwing moeten de schouwen minstens 2 m verwijderd blijven van de voorgevel.

d) Worden toegelaten loodrecht geplaatste dakvensters die achteruit worden angebracht ten opzichte van de gevelvlakken, en dit over een breedte van maximum 2/3 van de betrokken gevel van op minstens één meter afstand van de randen van deze gevel. Zij mogen niet hoger zijn dan 1,20m tenzij de welstand van het gebouw het anders toelaat.

e) Alle buitenkanten van de daken zullen, volgens het geval, voorzien worden van kroonlijsten, goten, boordpannen of boordschaliën.

Onderhavige bijlage maakt integrerend deel uit van het advies van de gemachtigde ambtenaar.

Brussel, 13-08-1984  
De gemachtigde ambtenaar

H. VAN NOOTEN

**1. Bestemming en plaatsing.**

- a) Tenzij het tegendeel is aangeduid op de plannen van de verkaveling of in de voorschriften van de gebeurlijke bijlage II mogen de constructies slechts bestemd zijn voor residentieel en familiaal gebruik. Ze moeten voldoen aan de minimum normen voorgeschreven door de wetgeving op de bouwpremies. Op ieder perceel mag slechts één woning toegelaten worden. Gebouwen met meerdere woongelegenheden zijn uitgesloten.
- b) Niettegenstaande eventuele wijzigingen gebracht aan de grenzen van de percelen, mogen de afmetingen van de gebouwen de maxima niet overschrijden die voortvloeien uit de plannen van de verkaveling die het voorwerp uitmaken van onderhavige vergunning.
- c) De bestaande bomen mogen niet geveld worden zonder machtiging ; ze moeten aangegeven worden in de bouwaanvraag. Op de plaatsen aangeduid op de plannen van de verkaveling mag geen enkele boom geveld worden, tenzij dit, in verband met de veiligheid, volstrekt noodzakelijk is op voorwaarde dat hij door een nieuwe aanplanting wordt vervangen.

**2. Achteruitbouwstroken vanaf de wegenis.**

- a) Ze dienen te worden beplant op de helft van hun oppervlakte.
- b) De afsluitingen moeten bestaan uit levende hagen van maximum één meter hoogte of lage muurtjes van ten hoogste 0,40m. Ingangspijlers zijn toegelaten.
- c) Het peil van het grondvlak mag niet lager liggen dan het peil van de stoep (voetpad) en moet aansluiten op het peil van de tuin zonder dat de helling 8/4 mag overschrijden.
- d) De loggia's mogen op de helft van de breedte van de gevel niet meer dan 0,60m uitsteken. De bordessen van de ingang mogen in de achteruitbouwstrook niet meer dan 1m boven het peil van de grond liggen en op minder dan 0,60m van de grens die met een gebouw mandelig is.
- e) De particuliere ingangen mogen niet onder het algemeen peil van de stoep (voetpad) aangebracht worden.
- f) Behoudens andere aanduidingen in de gebeurlijke bijlage II zijn, in de achteruitbouwstroken, de afritten naar garages slechts toegelaten met een helling van maximum 4 % en dit over een afstand van 5m gemeten vanaf de rooilijn en vertrekkende op hetzelfde niveau als het voorliggend voetpad.

**3. Zone voor tuinen :**

- a. Zone voorbehouden voor beplantingen, bevoeringen op beperkte oppervlakte zijn toegelaten alsmede kleine constructies (beschuttingen en versieringen) die tot de normale uitrusting van een tuin behoren voor zover ze op minimum 2 m van de perceelsgrenzen worden opgericht. De architectuur moet in harmonie zijn met deze van het hoofdgebouw.  
Tenzij het tegendeel is aangeduid op de plannen van de verkaveling of in de voorschriften van de gebeurlijke bijlage II, is per kavel één bijgebouw (tuinhuisje, serre, berging) met volgende beperkende afmetingen toegelaten : oppervlakte 6 m<sup>2</sup>, kroonlijsthoogte 2,6 m, nokhoogte 3,5 m. Alleen verzorgde constructies in dergelijke materialen zijn toelaatbaar; inplanting minimum 2 m van de perceelsgrenzen. De oprichting van het bijgebouw mag niet aangevat worden vóór de werken van het hoofdgebouw.

E. De bomen, die in een goed staan waarvoor een verkavelingsvergunning is afgegeven mogen niet geveld worden zonder een voorafgaande schriftelijke en uitdrukkelijke vergunning van het college van burgemeester en schepenen (artikel 44 van voornoemde wet).

F. De grafische aanduidingen van het plan en de stedenbouwkundige voorschriften vullen elkander aan. In geval van tegenspraak is het de geest van de verkaveling die voorrang heeft.

G. Behalve in het geval het verkavelingsplan het uitdrukkelijk anders zou aanduiden moeten :

a) de zijgrenzen loodrecht staan op de rooilijnen ;

b) al de percelen een rechtstreekse en afzonderlijke toegang hebben tot de weg. Deze toegang moet een minimum breedte hebben van 4 m.

---


**Opmerkingen :**

1. Wijziging van de verkavelingsvergunning wordt geregeld bij artikel 57 paragraaf 2 van de wet.

2. De betouging van de misdrijven maken het voorwerp uit van de artikelen 64 tot 69 van de wet.

Onderhavige bijlage maakt integrerend deel uit van het advies van de gemachtigde ambtenaar.

Brussel, 13-08-1984  
De Directeur,

  
H. VAN NOOTEN.