

OPMETINGSPLAN BIJ DE VERKOOP VAN EEN PERCEEL

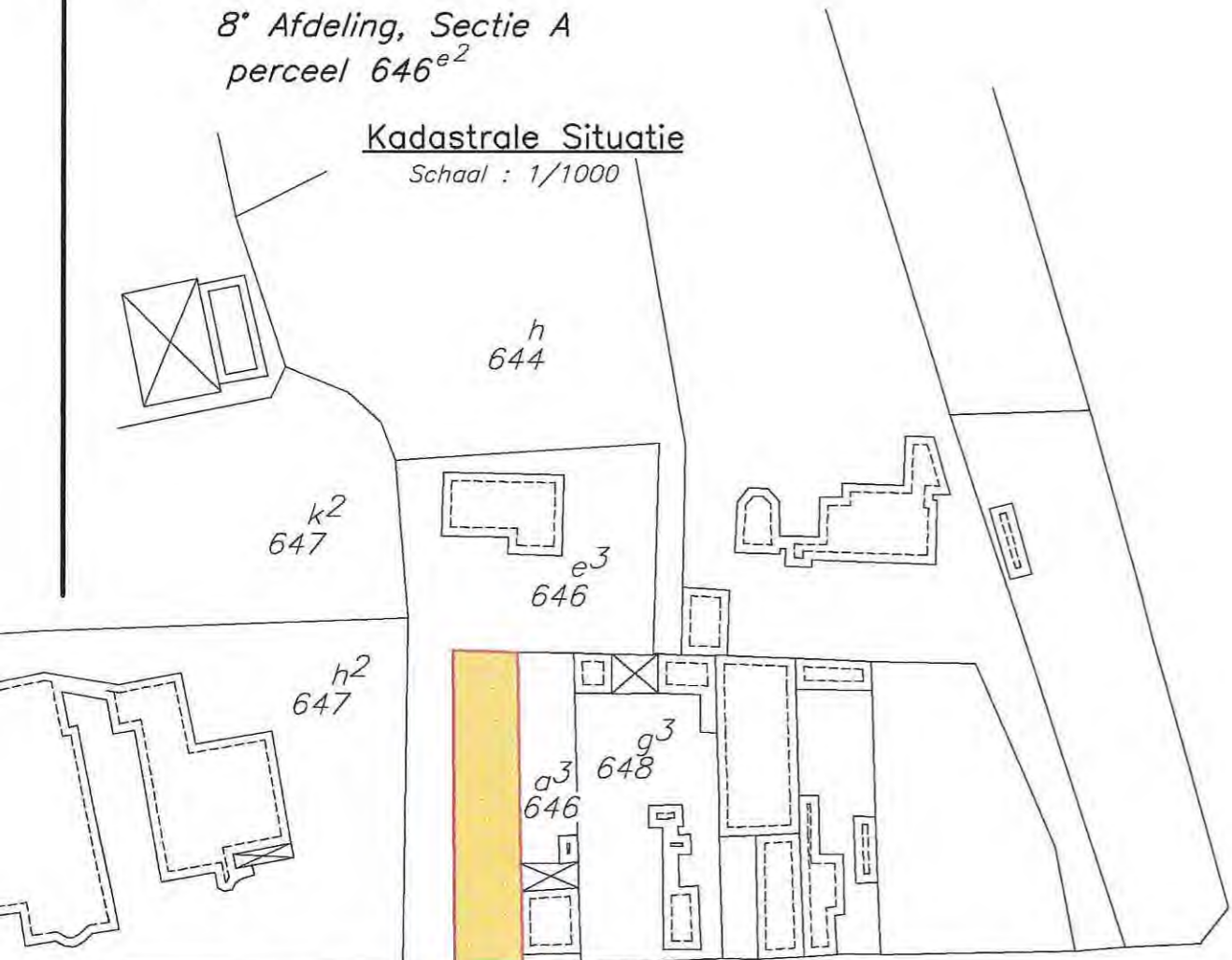
Provincie West-Vlaanderen

Stad KORTRIJK

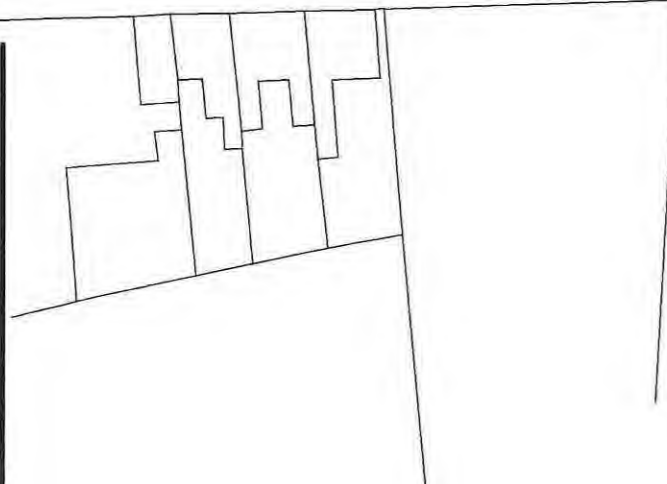
8^e Afdeling, Sectie A
perceel 646^{e2}

Kadastrale Situatie

Schaal : 1/1000



Mellestraat



getekend "me vanietun"
op 7 april 2021

Opgemaakt te Lendeledede,
op 3 maart 2013 door

Ivan Wyseur
LANDMETER

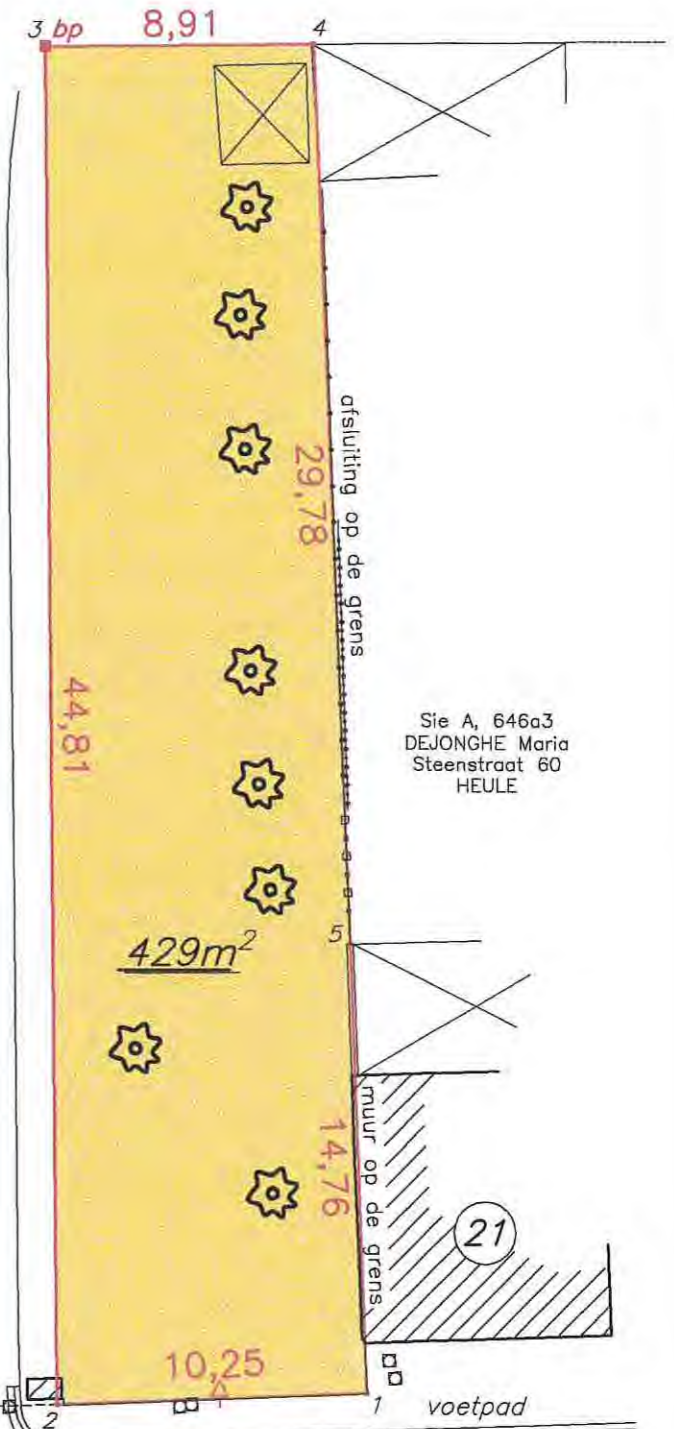
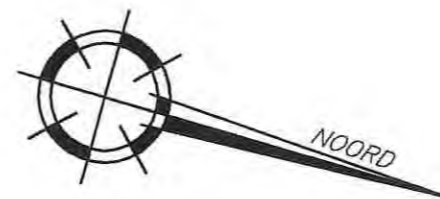
Winkelsestraat 144
8860LENDELEDE
gsm: 0475/38.42.36
ivan.wyseur@skynet.be

Opmetingsplan

Schaal : 1/250

Sie A, 646e3
DESMET José
Mellestraat 17
HEULE

coördinaten		
1	106,43	49,41
2	96,19	49,06
3	95,86	93,87
4	104,77	93,93
5	105,92	64,17



Mellestraat

voetpad